
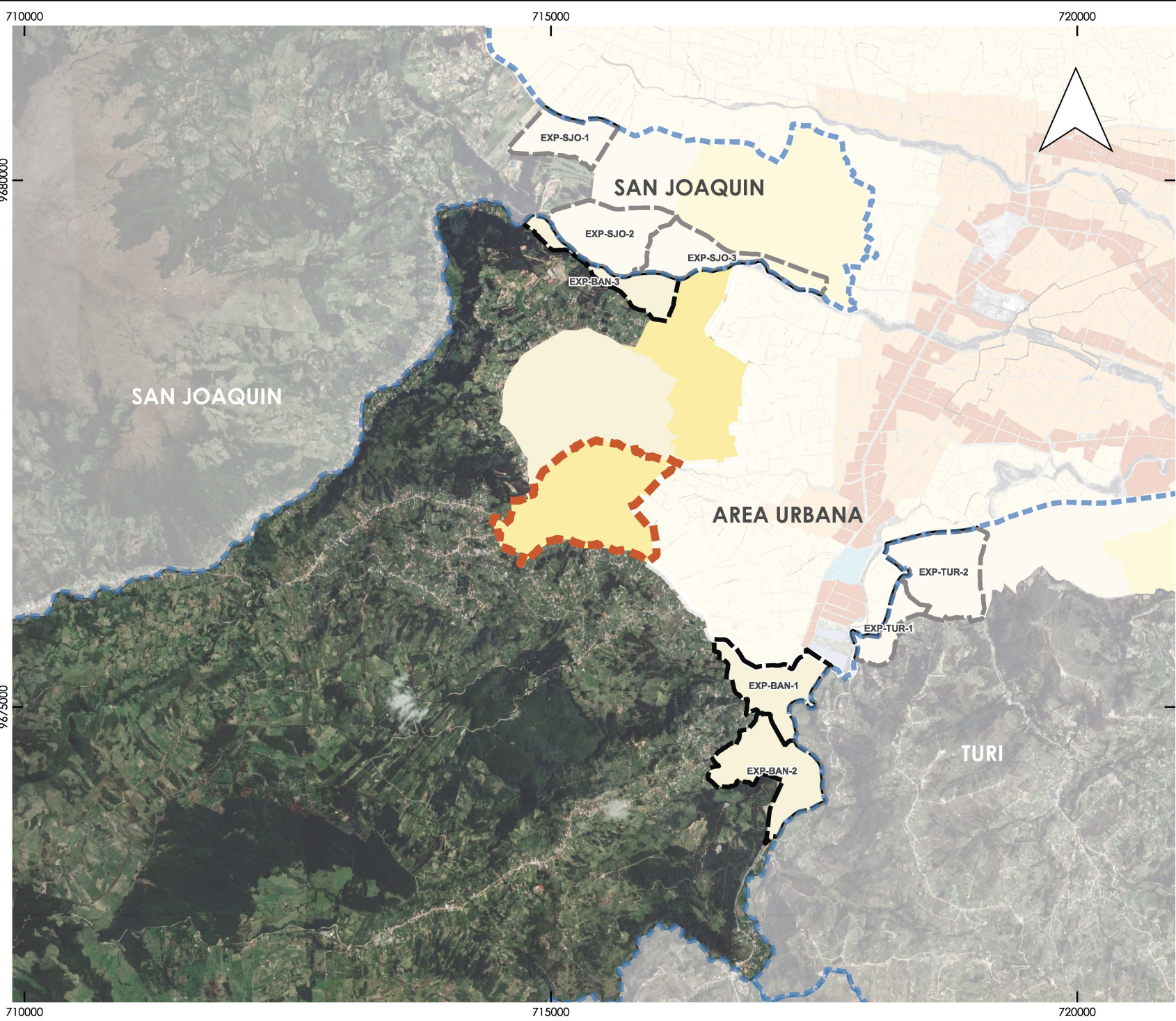




ANEXO 7.3. Asignación de usos para suelo rural de expansión urbana.



POLÍGONOS DE INTERVENCIÓN TERRITORIAL DEL SUELO RURAL DE EXPANSIÓN URBANA DE LA PARROQUIA BAÑOS



cuenca
ALCALDÍA

PDOT PUGS
PLAN DE ORDENAMIENTO TERRITORIAL DEL CANTÓN CUENCA
DIRECCIÓN GENERAL DE
PLANIFICACIÓN TERRITORIAL


- Polígonos Urbano parroquial
- Límite de las cabeceras parroquiales
- Límites parroquiales rurales

USOS ESPECIFICOS (PRINCIPALES)

- Mixto (Residencia, comercio y servicio)
- Múltiple (Comercio, Residencia, Producción, Residencia)
- RESIDENCIAL R1
- RESIDENCIAL R2
- RESIDENCIAL R3

USO DE PRODUCCION

- INDUSTRIA TIPO D
- INDUSTRIA TIPO A B C D
- INDUSTRIA TIPO A B C
- PRODUCCIO ARTESANAL

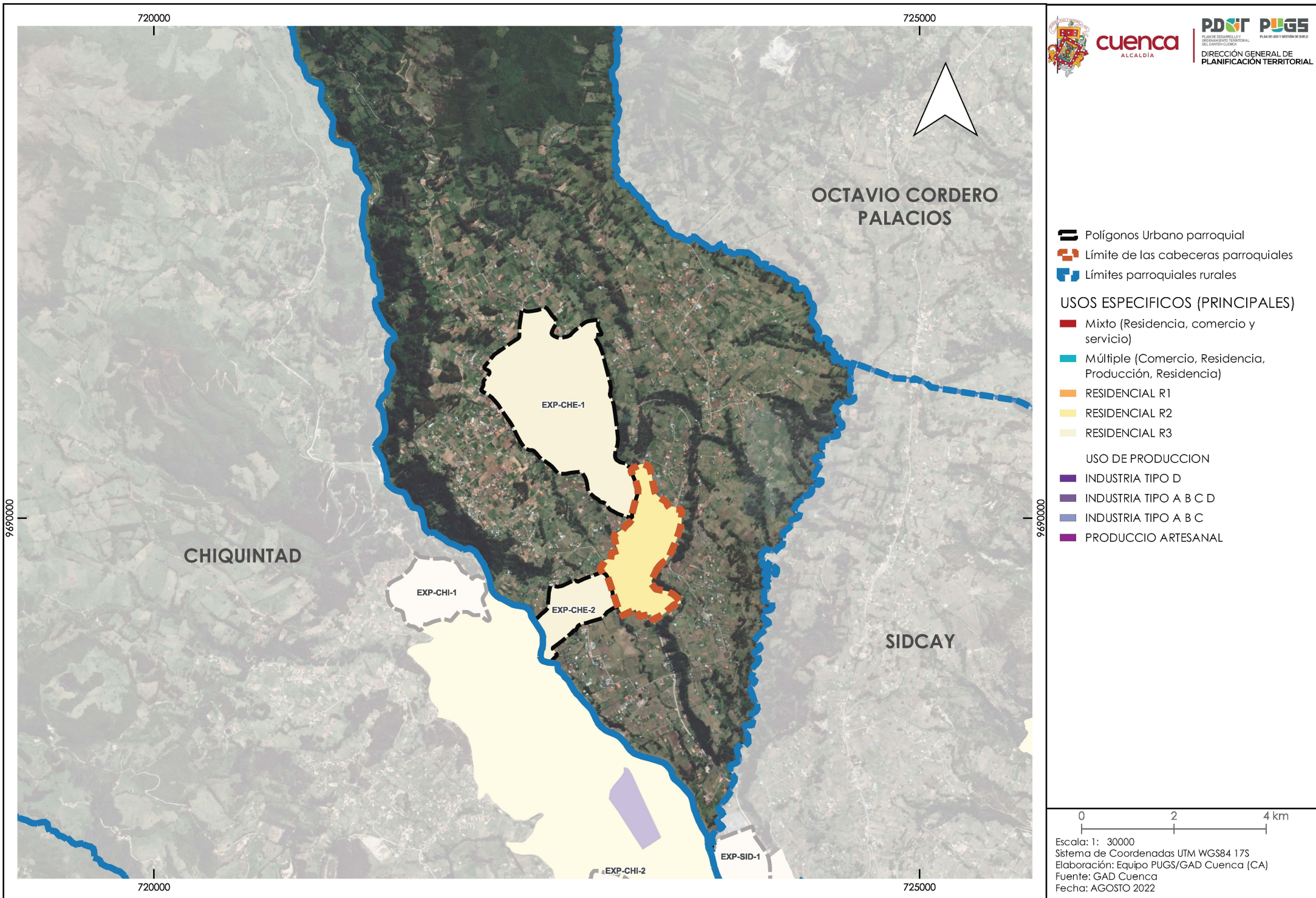


Escala: 1: 50000
Sistema de Coordinadas UTM WGS84 17S
Elaboración: Equipo PUGS/GAD Cuenca (CA)
Fuente: GAD Cuenca
Fecha: AGOSTO 2022

**ANEXO 7.3 ASIGNACION DE USOS DE SUELO Y ACTIVIDADES EN EL AREA RURAL DE EXPANSION URBANA
PARROQUIA BAÑOS**

PIT	USO GENERAL	USO ESPECIFICO PRINCIPAL	USO ESPECIFICO COMPLEMENTARIO	USO ESPECIFICO RESTRINGIDO	USO ESPECIFICO PROHIBIDO	CONDICIONES
EXP-BAN-1	R3 Residencial	BDR; RMD;	AG_01_A; COM_1; SERV_1A; CONSERV_TRAD EQU_1; EQU_3; EQU_4; EQU_5; EQU_7;	COM_2A; COM_2B; COM_3A; COM_3B; COM_4A; COM_5A; COM_6A; COM_6B; COM_8A; COM_6C; COM_10A; COM_11A; COM_11B; COM_12A; COM_12B; COM_12C; SERV_1B; SERV_2A; SERV_3A; SERV_3B; SERV_4A; SERV_5A; SERV_6; SERV_7A; SERV_8; SERV_9; SERV_10A; SERV_11A; SERV_12; SERV_14A; SERV_15A; SERV_18; SERV_19A; SERV_20A; SERV_20B; SERV_21; SERV_22A; SERV_22B; SERV_23; SERV_24; SERV_25; SERV_26; SERV_27A; SERV_28A; SERV_28B; SERV_29A; SERV_30; SERV_31; SERV_32; SERV_33; SERV_34; SERV_36; EQU_2; EQU_9; EQU_10; EQU_6. EQU_8; EQU_11; PA_T1; PA_T2; I TIPO A; I TIPO B; AG_01_B; AG_02_A; AG_02_B; AG_05_A; AG_05_B		En el anexo 7.1 correspondiente al Listado de usos de suelo, actividades y condiciones; se encuentra el código del grupo al que pertenece; la descripción de las actividades del grupo y sus condiciones para el emplazamiento Las actividades que no estén descritas como usos principales, complementarios y restringidos; se entenderán como usos prohibidos.
EXP-BAN-2	R3 Residencial	BDR; RMD;	AG_01_A; COM_1; SERV_1A; CONSERV_TRAD EQU_1; EQU_3; EQU_4; EQU_5; EQU_7;	COM_2A; COM_2B; COM_3A; COM_3B; COM_4A; COM_5A; COM_6A; COM_6B; COM_8A; COM_6C; COM_10A; COM_11A; COM_11B; COM_12A; COM_12B; COM_12C; SERV_1B; SERV_2A; SERV_3A; SERV_3B; SERV_4A; SERV_5A; SERV_6; SERV_7A; SERV_8; SERV_9; SERV_10A; SERV_11A; SERV_12; SERV_14A; SERV_15A; SERV_18; SERV_19A; SERV_20A; SERV_20B; SERV_21; SERV_22A; SERV_22B; SERV_23; SERV_24; SERV_25; SERV_26; SERV_27A; SERV_28A; SERV_28B; SERV_29A; SERV_30; SERV_31; SERV_32; SERV_33; SERV_34; SERV_36; EQU_2; EQU_9; EQU_10; EQU_6. EQU_8; EQU_11; PA_T1; PA_T2; I TIPO A; I TIPO B; AG_01_B; AG_02_A; AG_02_B; AG_05_A; AG_05_B		En el anexo 7.1 correspondiente al Listado de usos de suelo, actividades y condiciones; se encuentra el código del grupo al que pertenece; la descripción de las actividades del grupo y sus condiciones para el emplazamiento Las actividades que no estén descritas como usos principales, complementarios y restringidos; se entenderán como usos prohibidos.
EXP-BAN-3	R3 Residencial	BDR; RMD;	AG_01_A; AG_01_B; AG_02_A; COM_1; SERV_1A; CONSERV_TRAD EQU_1; EQU_3; EQU_4; EQU_5; EQU_7;	COM_2A; COM_2B; COM_3A; COM_3B; COM_4A; COM_5A; COM_6A; COM_6B; COM_8A; COM_6C; COM_10A; COM_11A; COM_11B; COM_12A; COM_12B; COM_12C; SERV_1B; SERV_2A; SERV_3A; SERV_3B; SERV_4A; SERV_5A; SERV_6; SERV_7A; SERV_8; SERV_9; SERV_10A; SERV_11A; SERV_12; SERV_14A; SERV_15A; SERV_18; SERV_19A; SERV_20A; SERV_20B; SERV_21; SERV_22A; SERV_22B; SERV_23; SERV_24; SERV_25; SERV_26; SERV_27A; SERV_28A; SERV_28B; SERV_29A; SERV_30; SERV_31; SERV_32; SERV_33; SERV_34; SERV_36; EQU_2; EQU_9; EQU_10; EQU_6. EQU_8; EQU_11; PA_T1; PA_T2; I TIPO A; I TIPO B; AG_01_B; AG_02_A; AG_02_B; AG_05_A; AG_05_B		En el anexo 7.1 correspondiente al Listado de usos de suelo, actividades y condiciones; se encuentra el código del grupo al que pertenece; la descripción de las actividades del grupo y sus condiciones para el emplazamiento Las actividades que no estén descritas como usos principales, complementarios y restringidos; se entenderán como usos prohibidos.

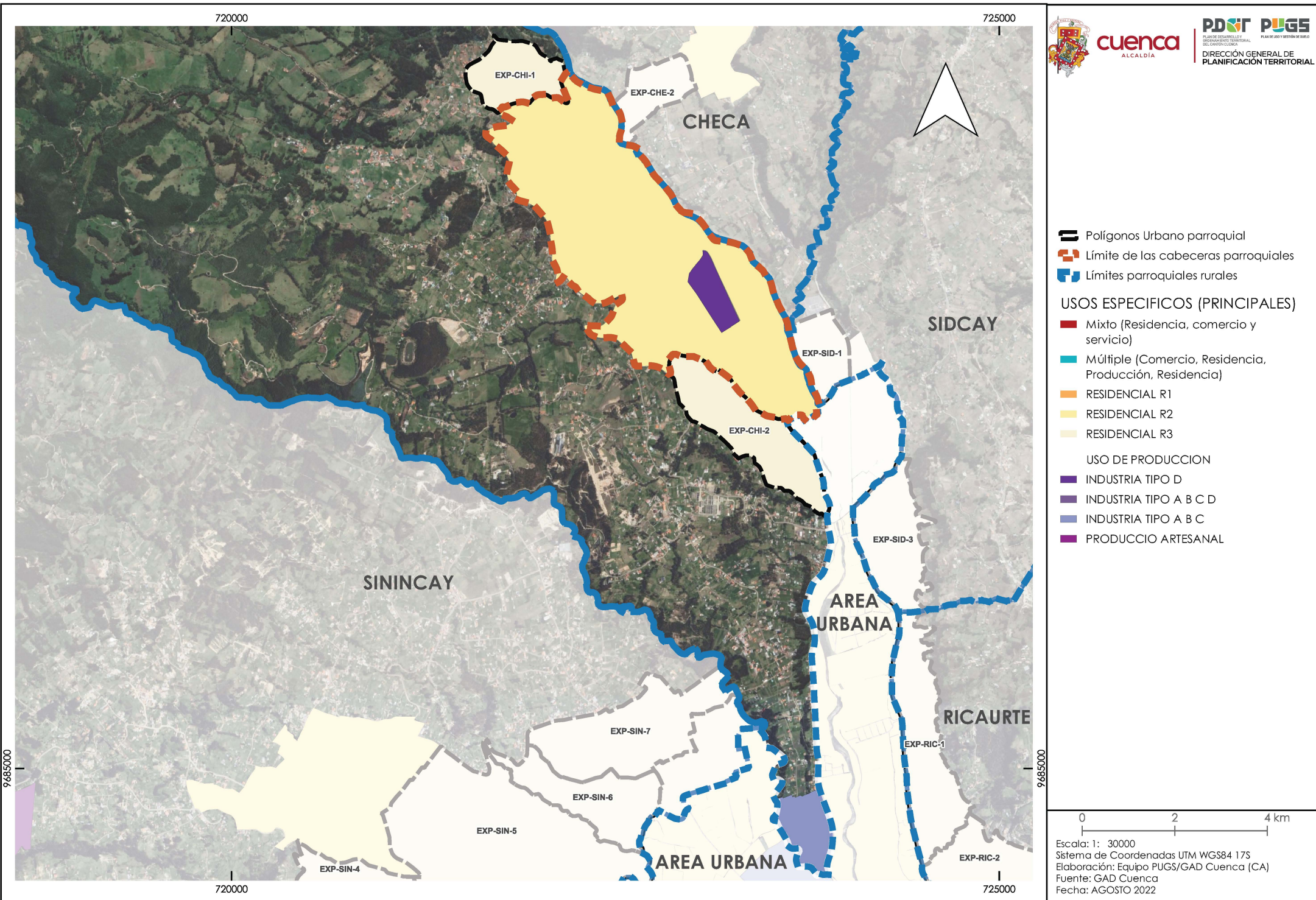
POLÍGONOS DE INTERVENCIÓN TERRITORIAL DEL SUELO RURAL DE EXPANSIÓN URBANA DE LA PARROQUIA CHECA



**ANEXO 7.3 ASIGNACION DE USOS DE SUELO Y ACTIVIDADES EN EL AREA RURAL DE EXPANSION URBANA
 PARROQUIA CHECA**

PIT	USO GENERAL	USO ESPECIFICO PRINCIPAL	USO ESPECIFICO COMPLEMENTARIO	USO ESPECIFICO RESTRINGIDO	USO ESPECIFICO PROHIBIDO	CONDICIONES
EXP-CHE-1	R3 Residencial	BDR; RMD;	AG_01_A; COM_1; SERV_1A; CONSERV_TRAD EQU_1; EQU_3; EQU_4; EQU_5; EQU_7;	COM_2A; COM_2B; COM_3A; COM_3B; COM_4A; COM_5A; COM_6A; COM_6B; COM_8A; COM_6C; COM_10A; COM_11A; COM_11B; COM_12A; COM_12B; COM_12C; SERV_1B; SERV_2A; SERV_3A; SERV_3B; SERV_4A; SERV_5A; SERV_6; SERV_7A; SERV_8; SERV_9; SERV_10A; SERV_11A; SERV_12; SERV_14A; SERV_15A; SERV_18; SERV_19A; SERV_20A; SERV_20B; SERV_21; SERV_22A; SERV_22B; SERV_23; SERV_24; SERV_25; SERV_26; SERV_27A; SERV_28A; SERV_28B; SERV_29A; SERV_30; SERV_31; SERV_32; SERV_33; SERV_34; SERV_36 EQU_2; EQU_9; EQU_10; EQU_6. EQU_8; EQU_11; PA_T1; PA_T2; I TIPO A; I TIPO B; AG_01_B; AG_02_A; AG_05_A; F_01;		En el anexo 7.1 correspondiente al Listado de usos de suelo, actividades y condiciones; se encuentra el código del grupo al que pertenece; la descripción de las actividades del grupo y sus condiciones para el emplazamiento Las actividades que no estén descritas como usos principales, complementarios y restringidos; se entenderán como usos prohibidos.
EXP-CHE-2	R3 Residencial	BDR; RMD;	AG_01_A; AG_01_B; AG_02_A; COM_1; SERV_1A; CONSERV_TRAD EQU_1; EQU_3; EQU_4; EQU_5; EQU_7;	COM_2A; COM_2B; COM_3A; COM_3B; COM_4A; COM_5A; COM_6A; COM_6B; COM_8A; COM_6C; COM_10A; COM_11A; COM_11B; COM_12A; COM_12B; COM_12C; SERV_1B; SERV_2A; SERV_3A; SERV_3B; SERV_4A; SERV_5A; SERV_6; SERV_7A; SERV_8; SERV_9; SERV_10A; SERV_11A; SERV_12; SERV_14A; SERV_15A; SERV_18; SERV_19A; SERV_20A; SERV_20B; SERV_21; SERV_22A; SERV_22B; SERV_23; SERV_24; SERV_25; SERV_26; SERV_27A; SERV_28A; SERV_28B; SERV_29A; SERV_30; SERV_31; SERV_32; SERV_33; SERV_34; SERV_36 EQU_2; EQU_9; EQU_10; EQU_6. EQU_8; EQU_11; PA_T1; PA_T2; I TIPO A; I TIPO B; AG_05_A; F_01;		En el anexo 7.1 correspondiente al Listado de usos de suelo, actividades y condiciones; se encuentra el código del grupo al que pertenece; la descripción de las actividades del grupo y sus condiciones para el emplazamiento Las actividades que no estén descritas como usos principales, complementarios y restringidos; se entenderán como usos prohibidos.

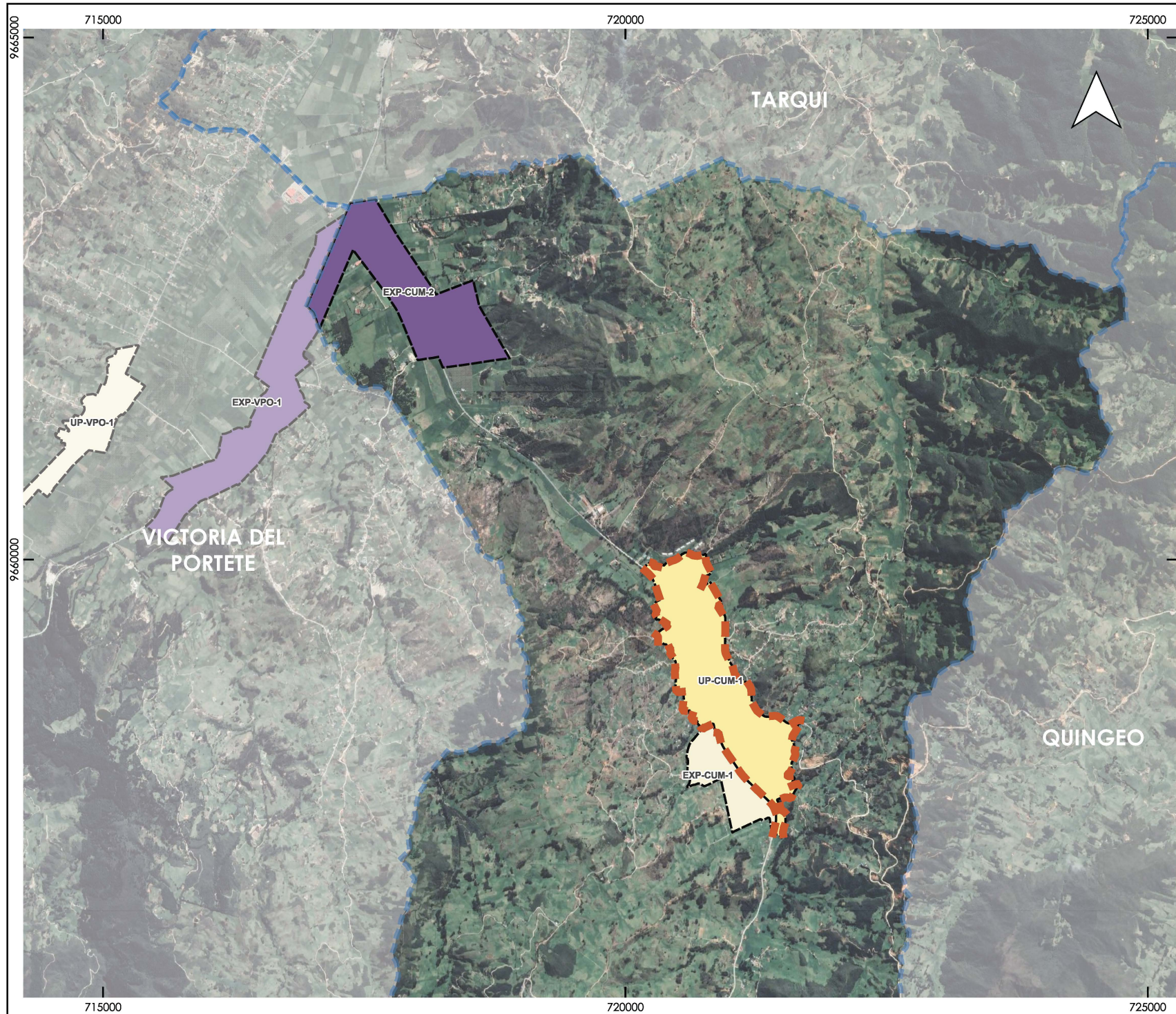
POLÍGONOS DE INTERVENCIÓN TERRITORIAL DEL SUELO RURAL DE EXPANSIÓN URBANA DE LA PARROQUIA CHIQUINTAD



**ANEXO 7.3 ASIGNACION DE USOS DE SUELO Y ACTIVIDADES EN EL AREA RURAL DE EXPANSION URBANA
 PARROQUIA CHIQUINTAD**

PIT	USO GENERAL	USO ESPECIFICO PRINCIPAL	USO ESPECIFICO COMPLEMENTARIO	USO ESPECIFICO RESTRINGIDO	USO ESPECIFICO PROHIBIDO	CONDICIONES
EXP-CHI-1	R3 Residencial	BDR; RMD;	AG_01_A; AG_01_B; AG_02_A; COM_1; SERV_1A; CONSERV_TRAD EQU_1; EQU_3; EQU_4; EQU_5; EQU_7;	COM_2A; COM_2B; COM_3A; COM_3B; COM_4A; COM_5A; COM_6A; COM_6B; COM_8A; COM_6C; COM_10A; COM_11A; COM_11B; COM_12A; COM_12B; COM_12C; SERV_1B; SERV_2A; SERV_3A; SERV_3B; SERV_4A; SERV_5A; SERV_6; SERV_7A; SERV_8; SERV_9; SERV_10A; SERV_11A; SERV_12; SERV_14A; SERV_15A; SERV_18; SERV_19A; SERV_20A; SERV_20B; SERV_21; SERV_22A; SERV_22B; SERV_23; SERV_24; SERV_25; SERV_26; SERV_27A; SERV_28A; SERV_28B; SERV_29A; SERV_30; SERV_31; SERV_32; SERV_33; SERV_34; SERV_36; EQU_2; EQU_9; EQU_10; EQU_6. EQU_8; EQU_11; PA_T1; PA_T2; I TIPO A; I TIPO B; AG_05_A; F_01;		En el anexo 7.1 correspondiente al Listado de usos de suelo, actividades y condiciones; se encuentra el código del grupo al que pertenece; la descripción de las actividades del grupo y sus condiciones para el emplazamiento Las actividades que no estén descritas como usos principales, complementarios y restringidos; se entenderán como usos prohibidos.
EXP-CHI-2	R3 Residencial	BDR; RMD;	AG_01_A; AG_01_B; AG_02_A; COM_1; SERV_1A; CONSERV_TRAD EQU_1; EQU_3; EQU_4; EQU_5; EQU_7;	COM_2A; COM_2B; COM_3A; COM_3B; COM_4A; COM_5A; COM_6A; COM_6B; COM_8A; COM_6C; COM_10A; COM_11A; COM_11B; COM_12A; COM_12B; COM_12C; SERV_1B; SERV_2A; SERV_3A; SERV_3B; SERV_4A; SERV_5A; SERV_6; SERV_7A; SERV_8; SERV_9; SERV_10A; SERV_11A; SERV_12; SERV_14A; SERV_15A; SERV_18; SERV_19A; SERV_20A; SERV_20B; SERV_21; SERV_22A; SERV_22B; SERV_23; SERV_24; SERV_25; SERV_26; SERV_27A; SERV_28A; SERV_28B; SERV_29A; SERV_30; SERV_31; SERV_32; SERV_33; SERV_34; SERV_36; EQU_2; EQU_9; EQU_10; EQU_6. EQU_8; EQU_11; PA_T1; PA_T2; I TIPO A; I TIPO B; AG_05_A; F_01;		En el anexo 7.1 correspondiente al Listado de usos de suelo, actividades y condiciones; se encuentra el código del grupo al que pertenece; la descripción de las actividades del grupo y sus condiciones para el emplazamiento Las actividades que no estén descritas como usos principales, complementarios y restringidos; se entenderán como usos prohibidos.

POLÍGONOS DE INTERVENCIÓN TERRITORIAL DEL SUELO RURAL DE EXPANSIÓN URBANA DE LA PARROQUIA CUMBE



- Polígonos Urbano parroquial
- Límite de las cabeceras parroquiales
- Límites parroquiales rurales

USOS ESPECIFICOS (PRINCIPALES)

- Mixto (Residencia, comercio y servicio)
- Múltiple (Comercio, Residencia, Producción, Residencia)
- RESIDENCIAL R1
- RESIDENCIAL R2
- RESIDENCIAL R3

USO DE PRODUCCION

- INDUSTRIA TIPO D
- INDUSTRIA TIPO A B C D
- INDUSTRIA TIPO A B C
- PRODUCCIO ARTESANAL

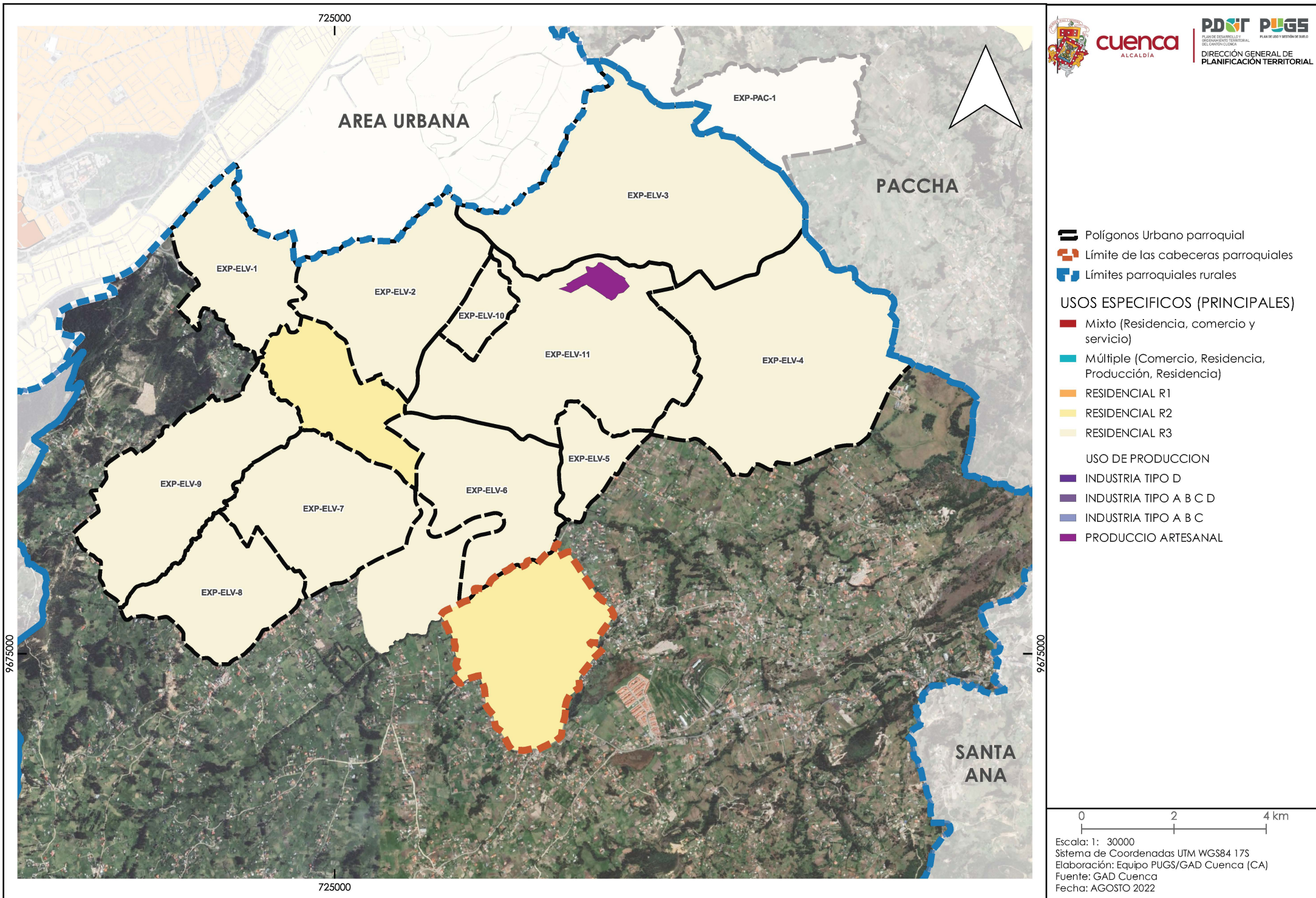
0 2 4 km

Escala: 1: 50000
Sistema de Coordinadas UTM WGS84 17S
Elaboración: Equipo PUGS/GAD Cuenca (CA)
Fuente: GAD Cuenca
Fecha: AGOSTO 2022

**ANEXO 7.3 ASIGNACION DE USOS DE SUELO Y ACTIVIDADES EN EL AREA RURAL DE EXPANSION URBANA
 PARROQUIA CUMBE**

PIT	USO GENERAL	USO ESPECIFICO PRINCIPAL	USO ESPECIFICO COMPLEMENTARIO	USO ESPECIFICO RESTRINGIDO	USO ESPECIFICO PROHIBIDO	CONDICIONES
EXP-CUM-2	Industrial	I TIPO A; I TIPO B; I TIPO C; I TIPO D	SERV_30; SERV_33; SERV_35; SERV_36; PA_T1; PA_T2 ;	COM_1; COM_4C; COM_12B; COM_12C; SERV_2B; SERV_4A; SERV_4B; SERV_7A; SERV_27B; SERV_28B; SERV_29C; SERV_29B; EQU_3; EQU_6; EQU_10;	BDR; RAD; RMD; RBD. Excepto vivienda para servicio de seguridad.	En el anexo 7.1 correspondiente al Listado de usos de suelo, actividades y condiciones; se encuentra el código del grupo al que pertenece; la descripción de las actividades del grupo y sus condiciones para el emplazamiento Las actividades que no estén descritas como usos principales, complementarios y restringidos; se entenderán como usos prohibidos.
EXP-CUM-1	R3 Residencial	BDR; RMD;	AG_01_A; AG_01_B; AG_02_A; COM_1; SERV_1A; CONSERV_TRAD EQU_1; EQU_3; EQU_4; EQU_5; EQU_7;	COM_2A; COM_2B; COM_3A; COM_3B; COM_4A; COM_5A; COM_6A; COM_6B; COM_8A; COM_6C; COM_10A; COM_11A; COM_11B; COM_12A; COM_12B; COM_12C; SERV_1B; SERV_2A; SERV_3A; SERV_3B; SERV_4A; SERV_5A; SERV_6; SERV_7A; SERV_8; SERV_9; SERV_10A; SERV_11A; SERV_12; SERV_14A; SERV_15A; SERV_18; SERV_19A; SERV_20A; SERV_20B; SERV_21; SERV_22A; SERV_22B; SERV_23; SERV_24; SERV_25; SERV_26; SERV_27A; SERV_28A; SERV_28B; SERV_29A; SERV_30; SERV_31; SERV_32; SERV_33; SERV_34; SERV_36; EQU_2; EQU_9; EQU_10; EQU_6. EQU_8; EQU_11; PA_T1; PA_T2; I TIPO A; I TIPO B; AG_05_A; F_01;		En el anexo 7.1 correspondiente al Listado de usos de suelo, actividades y condiciones; se encuentra el código del grupo al que pertenece; la descripción de las actividades del grupo y sus condiciones para el emplazamiento Las actividades que no estén descritas como usos principales, complementarios y restringidos; se entenderán como usos prohibidos.

POLÍGONOS DE INTERVENCIÓN TERRITORIAL DEL SUELO RURAL DE EXPANSIÓN URBANA DE LA PARROQUIA EL VALLE



ANEXO 7.3 ASIGNACION DE USOS DE SUELO Y ACTIVIDADES EN EL AREA RURAL DE EXPANSION URBANA
PARROQUIA EL VALLE

PIT	USO GENERAL	USO ESPECIFICO PRINCIPAL	USO ESPECIFICO COMPLEMENTARIO	USO ESPECIFICO RESTRINGIDO	USO ESPECIFICO PROHIBIDO	CONDICIONES
EXP-ELV-1	R3 Residencial	BDR; RMD;	AG_01_A; COM_1; SERV_1A; CONSERV_TRAD EQU_1; EQU_3; EQU_4; EQU_5; EQU_7;	COM_2A; COM_2B; COM_3A; COM_3B; COM_4A; COM_5A; COM_6A; COM_6B; COM_8A; COM_6C; COM_10A; COM_11A; COM_11B; COM_12A; COM_12B; COM_12C; SERV_1B; SERV_2A; SERV_3A; SERV_3B; SERV_4A; SERV_5A; SERV_6; SERV_7A; SERV_8; SERV_9; SERV_10A; SERV_11A; SERV_12; SERV_14A; SERV_15A; SERV_18; SERV_19A; SERV_20A; SERV_20B; SERV_21; SERV_22A; SERV_22B; SERV_23; SERV_24; SERV_25; SERV_26; SERV_27A; SERV_28A; SERV_28B; SERV_29A; SERV_30; SERV_31; SERV_32; SERV_33; SERV_34; SERV_36; EQU_2; EQU_9; EQU_10; EQU_6. EQU_8; EQU_11; PA_T1; PA_T2; I TIPO A; I TIPO B; AG_01_B; AG_02_A; AG_05_A; F_01;		En el anexo 7.1 correspondiente al Listado de usos de suelo, actividades y condiciones; se encuentra el código del grupo al que pertenece; la descripción de las actividades del grupo y sus condiciones para el emplazamiento Las actividades que no estén descritas como usos principales; complementarios y restringidos; se entenderán como usos prohibidos.
EXP-ELV-2	R3 Residencial	BDR; RMD;	AG_01_A; COM_1; SERV_1A; CONSERV_TRAD EQU_1; EQU_3; EQU_4; EQU_5; EQU_7;	COM_2A; COM_2B; COM_3A; COM_3B; COM_4A; COM_5A; COM_6A; COM_6B; COM_8A; COM_6C; COM_10A; COM_11A; COM_11B; COM_12A; COM_12B; COM_12C; SERV_1B; SERV_2A; SERV_3A; SERV_3B; SERV_4A; SERV_5A; SERV_6; SERV_7A; SERV_8; SERV_9; SERV_10A; SERV_11A; SERV_12; SERV_14A; SERV_15A; SERV_18; SERV_19A; SERV_20A; SERV_20B; SERV_21; SERV_22A; SERV_22B; SERV_23; SERV_24; SERV_25; SERV_26; SERV_27A; SERV_28A; SERV_28B; SERV_29A; SERV_30; SERV_31; SERV_32; SERV_33; SERV_34; SERV_36; EQU_2; EQU_9; EQU_10; EQU_6. EQU_8; EQU_11; PA_T1; PA_T2; I TIPO A; I TIPO B; AG_01_B; AG_02_A; AG_02_B; AG_05_A; AG_05_B		En el anexo 7.1 correspondiente al Listado de usos de suelo, actividades y condiciones; se encuentra el código del grupo al que pertenece; la descripción de las actividades del grupo y sus condiciones para el emplazamiento Las actividades que no estén descritas como usos principales; complementarios y restringidos; se entenderán como usos prohibidos.
EXP-ELV-3	R3 Residencial	BDR; RMD;	AG_01_A; COM_1; SERV_1A; CONSERV_TRAD EQU_1; EQU_3; EQU_4; EQU_5; EQU_7;	COM_2A; COM_2B; COM_3A; COM_3B; COM_4A; COM_5A; COM_6A; COM_6B; COM_8A; COM_6C; COM_10A; COM_11A; COM_11B; COM_12A; COM_12B; COM_12C; SERV_1B; SERV_2A; SERV_3A; SERV_3B; SERV_4A; SERV_5A; SERV_6; SERV_7A; SERV_8; SERV_9; SERV_10A; SERV_11A; SERV_12; SERV_14A; SERV_15A; SERV_18; SERV_19A; SERV_20A; SERV_20B; SERV_21; SERV_22A; SERV_22B; SERV_23; SERV_24; SERV_25; SERV_26; SERV_27A; SERV_28A; SERV_28B; SERV_29A; SERV_30; SERV_31; SERV_32; SERV_33; SERV_34; SERV_36; EQU_2; EQU_9; EQU_10; EQU_6. EQU_8; EQU_11; PA_T1; PA_T2; I TIPO A; I TIPO B; AG_01_B; AG_02_A; AG_02_B; AG_05_A; AG_05_B		En el anexo 7.1 correspondiente al Listado de usos de suelo, actividades y condiciones; se encuentra el código del grupo al que pertenece; la descripción de las actividades del grupo y sus condiciones para el emplazamiento Las actividades que no estén descritas como usos principales; complementarios y restringidos; se entenderán como usos prohibidos.

**ANEXO 7.3 ASIGNACION DE USOS DE SUELO Y ACTIVIDADES EN EL AREA RURAL DE EXPANSION URBANA
PARROQUIA EL VALLE**

PIT	USO GENERAL	USO ESPECIFICO PRINCIPAL	USO ESPECIFICO COMPLEMENTARIO	USO ESPECIFICO RESTRINGIDO	USO ESPECIFICO PROHIBIDO	CONDICIONES
EXP-ELV-4	R3 Residencial	BDR; RMD;	AG_01_A; COM_1; SERV_1A; CONSERV_TRAD EQU_1; EQU_3; EQU_4; EQU_5; EQU_7;	COM_2A; COM_2B; COM_3A; COM_3B; COM_4A; COM_5A; COM_6A; COM_6B; COM_8A; COM_6C; COM_10A; COM_11A; COM_11B; COM_12A; COM_12B; COM_12C; SERV_1B; SERV_2A; SERV_3A; SERV_3B; SERV_4A; SERV_5A; SERV_6; SERV_7A; SERV_8; SERV_9; SERV_10A; SERV_11A; SERV_12; SERV_14A; SERV_15A; SERV_18; SERV_19A; SERV_20A; SERV_20B; SERV_21; SERV_22A; SERV_22B; SERV_23; SERV_24; SERV_25; SERV_26; SERV_27A; SERV_28A; SERV_28B; SERV_29A; SERV_30; SERV_31; SERV_32; SERV_33; SERV_34; SERV_36; EQU_2; EQU_9; EQU_10; EQU_6. EQU_8; EQU_11; PA_T1; PA_T2; I TIPO A; I TIPO B; AG_01_B; AG_02_A; AG_02_B; AG_05_A; AG_05_B		En el anexo 7.1 correspondiente al Listado de usos de suelo, actividades y condiciones; se encuentra el código del grupo al que pertenece; la descripción de las actividades del grupo y sus condiciones para el emplazamiento Las actividades que no estén descritas como usos principales; complementarios y restringidos; se entenderán como usos prohibidos.
EXP-ELV-5	R3 Residencial	BDR; RMD;	AG_01_A; COM_1; SERV_1A; CONSERV_TRAD EQU_1; EQU_3; EQU_4; EQU_5; EQU_7;	COM_2A; COM_2B; COM_3A; COM_3B; COM_4A; COM_5A; COM_6A; COM_6B; COM_8A; COM_6C; COM_10A; COM_11A; COM_11B; COM_12A; COM_12B; COM_12C; SERV_1B; SERV_2A; SERV_3A; SERV_3B; SERV_4A; SERV_5A; SERV_6; SERV_7A; SERV_8; SERV_9; SERV_10A; SERV_11A; SERV_12; SERV_14A; SERV_15A; SERV_18; SERV_19A; SERV_20A; SERV_20B; SERV_21; SERV_22A; SERV_22B; SERV_23; SERV_24; SERV_25; SERV_26; SERV_27A; SERV_28A; SERV_28B; SERV_29A; SERV_30; SERV_31; SERV_32; SERV_33; SERV_34; SERV_36; EQU_2; EQU_9; EQU_10; EQU_6. EQU_8; EQU_11; PA_T1; PA_T2; I TIPO A; I TIPO B; AG_01_B; AG_02_A; AG_02_B; AG_05_A; AG_05_B		En el anexo 7.1 correspondiente al Listado de usos de suelo, actividades y condiciones; se encuentra el código del grupo al que pertenece; la descripción de las actividades del grupo y sus condiciones para el emplazamiento Las actividades que no estén descritas como usos principales; complementarios y restringidos; se entenderán como usos prohibidos.

ANEXO 7.3 ASIGNACION DE USOS DE SUELO Y ACTIVIDADES EN EL AREA RURAL DE EXPANSION URBANA
PARROQUIA EL VALLE

PIT	USO GENERAL	USO ESPECIFICO PRINCIPAL	USO ESPECIFICO COMPLEMENTARIO	USO ESPECIFICO RESTRINGIDO	USO ESPECIFICO PROHIBIDO	CONDICIONES
EXP-ELV-6	R3 Residencial	BDR; RMD;	AG_01_A; COM_1; SERV_1A; CONSERV_TRAD EQU_1; EQU_3; EQU_4; EQU_5; EQU_7;	COM_2A; COM_2B; COM_3A; COM_3B; COM_4A; COM_5A; COM_6A; COM_6B; COM_8A; COM_6C; COM_10A; COM_11A; COM_11B; COM_12A; COM_12B; COM_12C; SERV_1B; SERV_2A; SERV_3A; SERV_3B; SERV_4A; SERV_5A; SERV_6; SERV_7A; SERV_8; SERV_9; SERV_10A; SERV_11A; SERV_12; SERV_14A; SERV_15A; SERV_18; SERV_19A; SERV_20A; SERV_20B; SERV_21; SERV_22A; SERV_22B; SERV_23; SERV_24; SERV_25; SERV_26; SERV_27A; SERV_28A; SERV_28B; SERV_29A; SERV_30; SERV_31; SERV_32; SERV_33; SERV_34; SERV_36; EQU_2; EQU_9; EQU_10; EQU_6. EQU_8; EQU_11; PA_T1; PA_T2; I TIPO A; I TIPO B; AG_01_B; AG_02_A; AG_02_B; AG_05_A; AG_05_B		En el anexo 7.1 correspondiente al Listado de usos de suelo, actividades y condiciones; se encuentra el código del grupo al que pertenece; la descripción de las actividades del grupo y sus condiciones para el emplazamiento Las actividades que no estén descritas como usos principales; complementarios y restringidos; se entenderán como usos prohibidos.
EXP-ELV-7	R3 Residencial	BDR; RMD;	AG_01_A; COM_1; SERV_1A; CONSERV_TRAD EQU_1; EQU_3; EQU_4; EQU_5; EQU_7;	COM_2A; COM_2B; COM_3A; COM_3B; COM_4A; COM_5A; COM_6A; COM_6B; COM_8A; COM_6C; COM_10A; COM_11A; COM_11B; COM_12A; COM_12B; COM_12C; SERV_1B; SERV_2A; SERV_3A; SERV_3B; SERV_4A; SERV_5A; SERV_6; SERV_7A; SERV_8; SERV_9; SERV_10A; SERV_11A; SERV_12; SERV_14A; SERV_15A; SERV_18; SERV_19A; SERV_20A; SERV_20B; SERV_21; SERV_22A; SERV_22B; SERV_23; SERV_24; SERV_25; SERV_26; SERV_27A; SERV_28A; SERV_28B; SERV_29A; SERV_30; SERV_31; SERV_32; SERV_33; SERV_34; SERV_36; EQU_2; EQU_9; EQU_10; EQU_6. EQU_8; EQU_11; PA_T1; PA_T2; I TIPO A; I TIPO B; AG_01_B; AG_02_A; AG_02_B; AG_05_A; AG_05_B		En el anexo 7.1 correspondiente al Listado General de Usos y actividades del Cantón Cuenca; se encuentra el código del grupo al que pertenece; la descripción de las actividades del grupo y sus condiciones para el emplazamiento Las actividades que no estén descritas como usos principales; complementarios y restringidos; se entenderán como usos prohibidos.

**ANEXO 7.3 ASIGNACION DE USOS DE SUELO Y ACTIVIDADES EN EL AREA RURAL DE EXPANSION URBANA
 PARROQUIA EL VALLE**

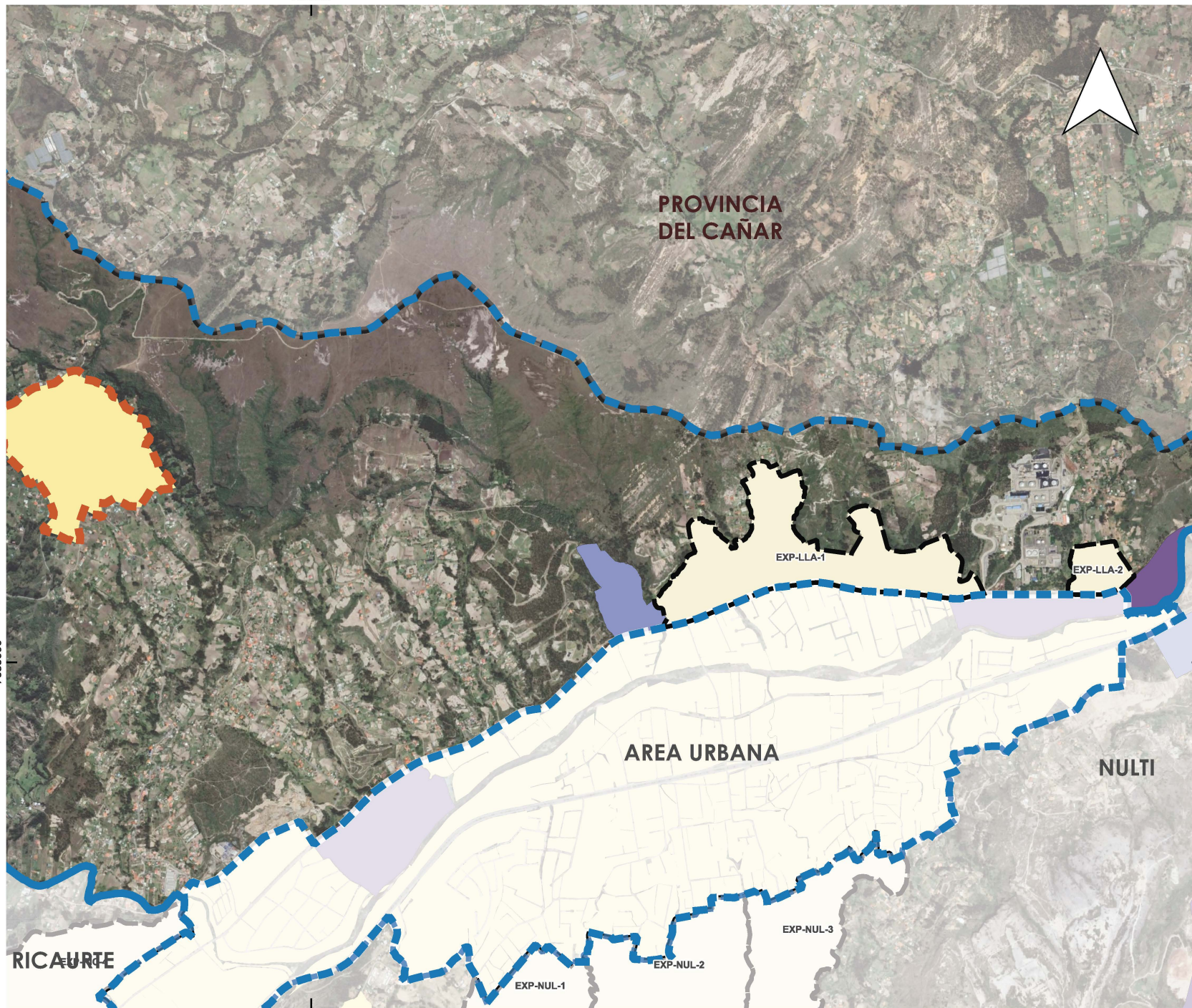
PIT	USO GENERAL	USO ESPECIFICO PRINCIPAL	USO ESPECIFICO COMPLEMENTARIO	USO ESPECIFICO RESTRINGIDO	USO ESPECIFICO PROHIBIDO	CONDICIONES
EXP-ELV-8	R3 Residencial	BDR; RMD;	AG_01_A; COM_1; SERV_1A; CONSERV_TRAD EQU_1; EQU_3; EQU_4; EQU_5; EQU_7;	COM_2A; COM_2B; COM_3A; COM_3B; COM_4A; COM_5A; COM_6A; COM_6B; COM_8A; COM_6C; COM_10A; COM_11A; COM_11B; COM_12A; COM_12B; COM_12C; SERV_1B; SERV_2A; SERV_3A; SERV_3B; SERV_4A; SERV_5A; SERV_6; SERV_7A; SERV_8; SERV_9; SERV_10A; SERV_11A; SERV_12; SERV_14A; SERV_15A; SERV_18; SERV_19A; SERV_20A; SERV_20B; SERV_21; SERV_22A; SERV_22B; SERV_23; SERV_24; SERV_25; SERV_26; SERV_27A; SERV_28A; SERV_28B; SERV_29A; SERV_30; SERV_31; SERV_32; SERV_33; SERV_34; SERV_36; EQU_2; EQU_9; EQU_10; EQU_6. EQU_8; EQU_11; PA_T1; PA_T2; I TIPO A; I TIPO B; AG_01_B; AG_02_A; AG_02_B; AG_05_A; AG_05_B		En el anexo 7.1 correspondiente al Listado General de Usos y actividades del Cantón Cuenca; se encuentra el código del grupo al que pertenece; la descripción de las actividades del grupo y sus condiciones para el emplazamiento Las actividades que no estén descritas como usos principales; complementarios y restringidos; se entenderán como usos prohibidos.
EXP-ELV-9	R3 Residencial	BDR; RMD;	AG_01_A; COM_1; SERV_1A; CONSERV_TRAD EQU_1; EQU_3; EQU_4; EQU_5; EQU_7;	COM_2A; COM_2B; COM_3A; COM_3B; COM_4A; COM_5A; COM_6A; COM_6B; COM_8A; COM_6C; COM_10A; COM_11A; COM_11B; COM_12A; COM_12B; COM_12C; SERV_1B; SERV_2A; SERV_3A; SERV_3B; SERV_4A; SERV_5A; SERV_6; SERV_7A; SERV_8; SERV_9; SERV_10A; SERV_11A; SERV_12; SERV_14A; SERV_15A; SERV_18; SERV_19A; SERV_20A; SERV_20B; SERV_21; SERV_22A; SERV_22B; SERV_23; SERV_24; SERV_25; SERV_26; SERV_27A; SERV_28A; SERV_28B; SERV_29A; SERV_30; SERV_31; SERV_32; SERV_33; SERV_34; SERV_36; EQU_2; EQU_9; EQU_10; EQU_6. EQU_8; EQU_11; PA_T1; PA_T2; I TIPO A; I TIPO B; AG_01_B; AG_02_A; AG_02_B; AG_05_A; AG_05_B		En el anexo 7.1 correspondiente al Listado de usos de suelo, actividades y condiciones; se encuentra el código del grupo al que pertenece; la descripción de las actividades del grupo y sus condiciones para el emplazamiento Las actividades que no estén descritas como usos principales; complementarios y restringidos; se entenderán como usos prohibidos.

**ANEXO 7.3 ASIGNACION DE USOS DE SUELO Y ACTIVIDADES EN EL AREA RURAL DE EXPANSION URBANA
 PARROQUIA EL VALLE**

PIT	USO GENERAL	USO ESPECIFICO PRINCIPAL	USO ESPECIFICO COMPLEMENTARIO	USO ESPECIFICO RESTRINGIDO	USO ESPECIFICO PROHIBIDO	CONDICIONES
EXP-ELV-10	R3 Residencial	BDR; RMD;	AG_01_A; COM_1; SERV_1A; CONSERV_TRAD EQU_1; EQU_3; EQU_4; EQU_5; EQU_7;	COM_2A; COM_2B; COM_3A; COM_3B; COM_4A; COM_5A; COM_6A; COM_6B; COM_8A; COM_6C; COM_10A; COM_11A; COM_11B; COM_12A; COM_12B; COM_12C; SERV_1B; SERV_2A; SERV_3A; SERV_3B; SERV_4A; SERV_5A; SERV_6; SERV_7A; SERV_8; SERV_9; SERV_10A; SERV_11A; SERV_12; SERV_14A; SERV_15A; SERV_18; SERV_19A; SERV_20A; SERV_20B; SERV_21; SERV_22A; SERV_22B; SERV_23; SERV_24; SERV_25; SERV_26; SERV_27A; SERV_28A; SERV_28B; SERV_29A; SERV_30; SERV_31; SERV_32; SERV_33; SERV_34; SERV_36; EQU_2; EQU_9; EQU_10; EQU_6. EQU_8; EQU_11; PA_T1; PA_T2; I TIPO A; I TIPO B; AG_01_B; AG_02_A; AG_02_B; AG_05_A; AG_05_B		En el anexo 7.1 correspondiente al Listado de usos de suelo, actividades y condiciones; se encuentra el código del grupo al que pertenece; la descripción de las actividades del grupo y sus condiciones para el emplazamiento Las actividades que no estén descritas como usos principales; complementarios y restringidos; se entenderán como usos prohibidos.
EXP-ELV-11	R3 Residencial	BDR; RMD;	AG_01_A; COM_1; SERV_1A; CONSERV_TRAD EQU_1; EQU_3; EQU_4; EQU_5; EQU_7;	COM_2A; COM_2B; COM_3A; COM_3B; COM_4A; COM_5A; COM_6A; COM_6B; COM_8A; COM_6C; COM_10A; COM_11A; COM_11B; COM_12A; COM_12B; COM_12C; SERV_1B; SERV_2A; SERV_3A; SERV_3B; SERV_4A; SERV_5A; SERV_6; SERV_7A; SERV_8; SERV_9; SERV_10A; SERV_11A; SERV_12; SERV_14A; SERV_15A; SERV_18; SERV_19A; SERV_20A; SERV_20B; SERV_21; SERV_22A; SERV_22B; SERV_23; SERV_24; SERV_25; SERV_26; SERV_27A; SERV_28A; SERV_28B; SERV_29A; SERV_30; SERV_31; SERV_32; SERV_33; SERV_34; SERV_36; EQU_2; EQU_9; EQU_10; EQU_6. EQU_8; EQU_11; PA_T1; PA_T2; I TIPO A; I TIPO B; AG_01_B; AG_02_A; AG_02_B; AG_05_A; AG_05_B		En el anexo 7.1 correspondiente al Listado de usos de suelo, actividades y condiciones; se encuentra el código del grupo al que pertenece; la descripción de las actividades del grupo y sus condiciones para el emplazamiento Las actividades que no estén descritas como usos principales; complementarios y restringidos; se entenderán como usos prohibidos.
EXP-ELV-11	Producción Artesanal	PA_T2	PA_T1	COM_1; COM_4C; COM_12B; COM_12C; SERV_2B; SERV_4A; SERV_4B; SERV_7A; SERV_27B; SERV_28B; SERV_29C; SERV_29B; EQU_3; EQU_6; EQU_10;	BDR; RAD; RMD; RBD. Excepto vivienda para servicio de seguridad.	En el anexo 7.1 correspondiente al Listado de usos de suelo, actividades y condiciones; se encuentra el código del grupo al que pertenece; la descripción de las actividades del grupo y sus condiciones para el emplazamiento Las actividades que no estén descritas como usos principales; complementarios y restringidos; se entenderán como usos prohibidos.

POLÍGONOS DE INTERVENCIÓN TERRITORIAL DEL SUELO RURAL DE EXPANSIÓN URBANA DE LA PARROQUIA LLACAO

730000



730000



cuenca
ALCALDÍA

PDOT PUGS
PLAN DE DESARROLLO
ORDENAMIENTO TERRITORIAL
DEL CANTÓN CUENCA
PLAN DE USO Y ORDENAMIENTO DEL SUELO
DIRECCIÓN GENERAL DE
PLANIFICACIÓN TERRITORIAL

- Polígonos Urbano parroquial
- Límite de las cabeceras parroquiales
- Límites parroquiales rurales

USOS ESPECIFICOS (PRINCIPALES)

- Mixto (Residencia, comercio y servicio)
- Múltiple (Comercio, Residencia, Producción, Residencia)
- RESIDENCIAL R1
- RESIDENCIAL R2
- RESIDENCIAL R3
- USO DE PRODUCCION**
- INDUSTRIA TIPO D
- INDUSTRIA TIPO A B C D
- INDUSTRIA TIPO A B C
- PRODUCCIO ARTESANAL

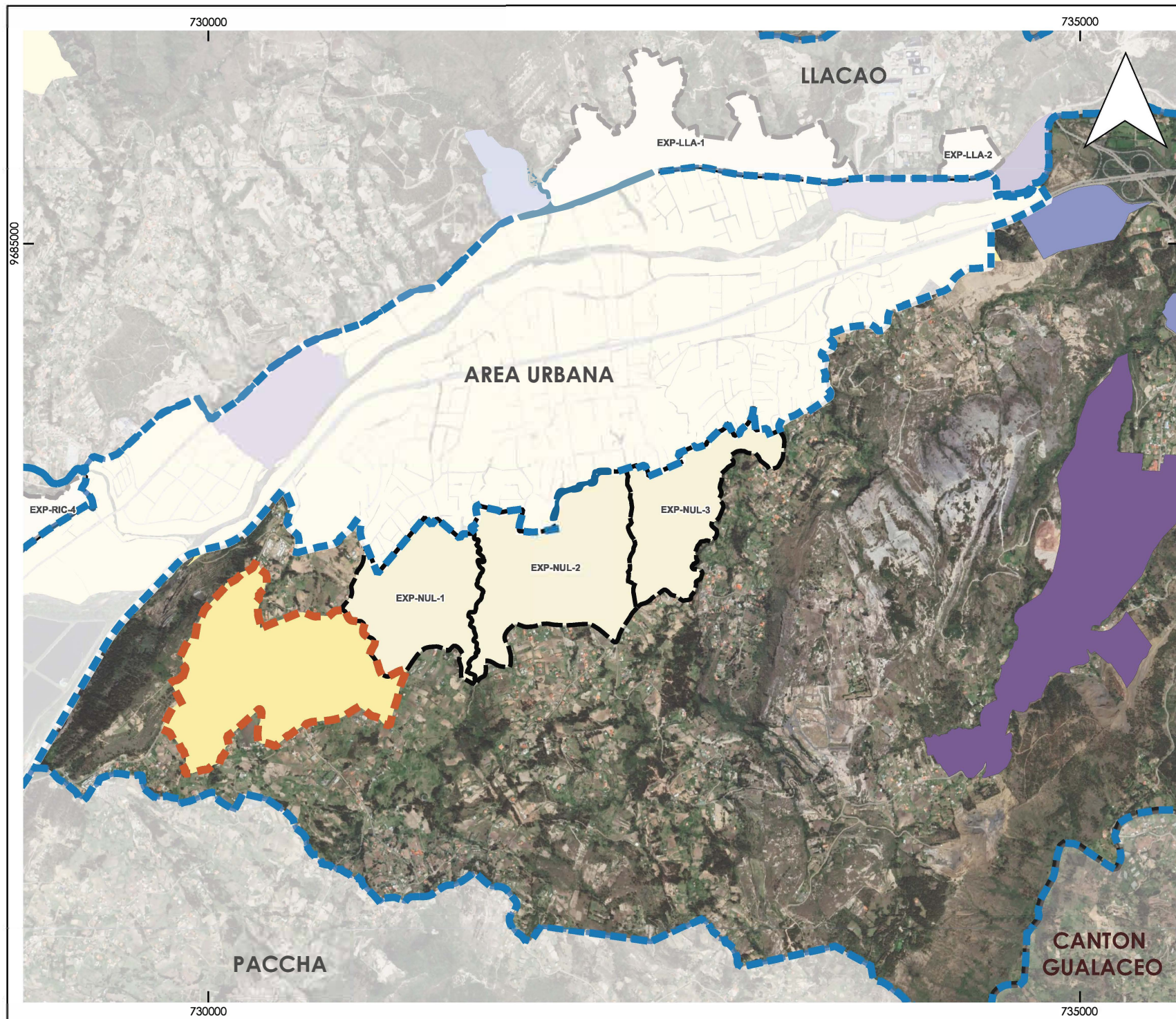
0 2 4 km

Escala: 1: 30000
Sistema de Coordinadas UTM WGS84 17S
Elaboración: Equipo PUGS/GAD Cuenca (CA)
Fuente: GAD Cuenca
Fecha: AGOSTO 2022

**ANEXO 7.3 ASIGNACION DE USOS DE SUELO Y ACTIVIDADES EN EL AREA RURAL DE EXPANSION URBANA
 PARROQUIA LLACAO**

PIT	USO GENERAL	USO ESPECIFICO PRINCIPAL	USO ESPECIFICO COMPLEMENTARIO	USO ESPECIFICO RESTRINGIDO	USO ESPECIFICO PROHIBIDO	CONDICIONES
EXP-LLA-1	R3 Residencial	BDR; RMD;	AG_01_A; AG_01_B; AG_02_A; COM_1; SERV_1A; CONSERV_TRAD EQU_1; EQU_3; EQU_4; EQU_5; EQU_7;	COM_2A; COM_2B; COM_3A; COM_3B; COM_4A; COM_5A; COM_6A; COM_6B; COM_8A; COM_6C; COM_10A; COM_11A; COM_11B; COM_12A; COM_12B; COM_12C; SERV_1B; SERV_2A; SERV_3A; SERV_3B; SERV_4A; SERV_5A; SERV_6; SERV_7A; SERV_8; SERV_9; SERV_10A; SERV_11A; SERV_12; SERV_14A; SERV_15A; SERV_18; SERV_19A; SERV_20A; SERV_20B; SERV_21; SERV_22A; SERV_22B; SERV_23; SERV_24; SERV_25; SERV_26; SERV_27A; SERV_28A; SERV_28B; SERV_29A; SERV_30; SERV_31; SERV_32; SERV_33; SERV_34; SERV_36; EQU_2; EQU_9; EQU_10; EQU_6. EQU_8; EQU_11; PA_T1; PA_T2; I TIPO A; I TIPO B; AG_05_A; F_01;		En el anexo 7.1 correspondiente al Listado de usos de suelo, actividades y condiciones; se encuentra el código del grupo al que pertenece; la descripción de las actividades del grupo y sus condiciones para el emplazamiento Las actividades que no estén descritas como usos principales, complementarios y restringidos; se entenderán como usos prohibidos.
EXP-LLA-2	R3 Residencial	BDR; RMD;	AG_01_A; AG_01_B; AG_02_A; COM_1; SERV_1A; CONSERV_TRAD EQU_1; EQU_3; EQU_4; EQU_5; EQU_7;	COM_2A; COM_2B; COM_3A; COM_3B; COM_4A; COM_5A; COM_6A; COM_6B; COM_8A; COM_6C; COM_10A; COM_11A; COM_11B; COM_12A; COM_12B; COM_12C; SERV_1B; SERV_2A; SERV_3A; SERV_3B; SERV_4A; SERV_5A; SERV_6; SERV_7A; SERV_8; SERV_9; SERV_10A; SERV_11A; SERV_12; SERV_14A; SERV_15A; SERV_18; SERV_19A; SERV_20A; SERV_20B; SERV_21; SERV_22A; SERV_22B; SERV_23; SERV_24; SERV_25; SERV_26; SERV_27A; SERV_28A; SERV_28B; SERV_29A; SERV_30; SERV_31; SERV_32; SERV_33; SERV_34; SERV_36; EQU_2; EQU_9; EQU_10; EQU_6. EQU_8; EQU_11; PA_T1; PA_T2; I TIPO A; I TIPO B; AG_05_A; F_01;		En el anexo 7.1 correspondiente al Listado de usos de suelo, actividades y condiciones; se encuentra el código del grupo al que pertenece; la descripción de las actividades del grupo y sus condiciones para el emplazamiento Las actividades que no estén descritas como usos principales, complementarios y restringidos; se entenderán como usos prohibidos.

POLÍGONOS DE INTERVENCIÓN TERRITORIAL DEL SUELO RURAL DE EXPANSIÓN URBANA DE LA PARROQUIA NULTI



cuenca
ALCALDÍA

PD&T PUGS
PLAN DE DESARROLLO
URBANO Y TERRITORIAL
DIRECCIÓN GENERAL DE
PLANIFICACIÓN TERRITORIAL

- Polígonos Urbano parroquial
- Límite de las cabeceras parroquiales
- Límites parroquiales rurales

USOS ESPECIFICOS (PRINCIPALES)

- Mixto (Residencia, comercio y servicio)
- Múltiple (Comercio, Residencia, Producción, Residencia)
- RESIDENCIAL R1
- RESIDENCIAL R2
- RESIDENCIAL R3
- USO DE PRODUCCION**
 - INDUSTRIA TIPO D
 - INDUSTRIA TIPO A B C D
 - INDUSTRIA TIPO A B C
 - PRODUCCIO ARTESANAL

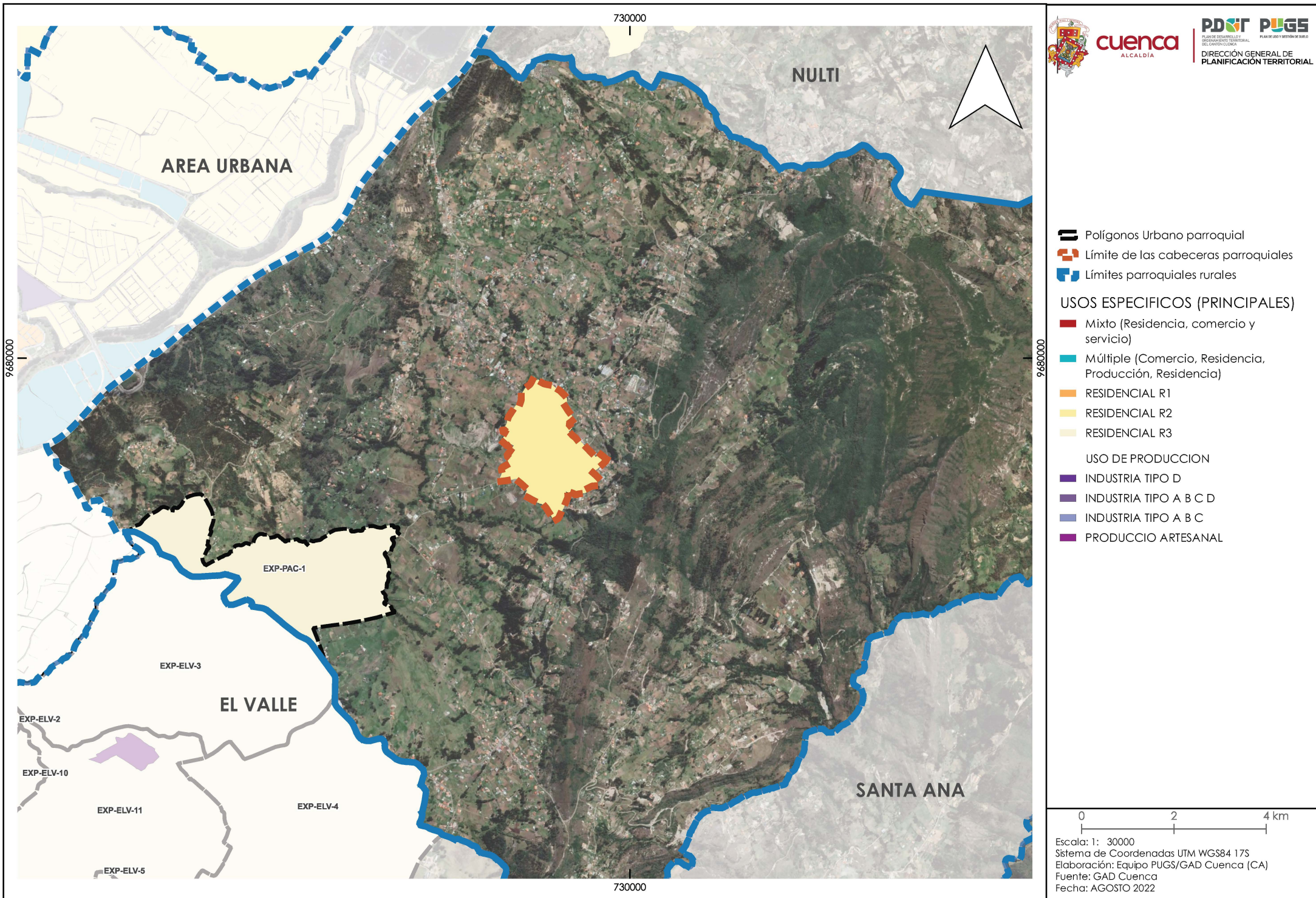
0 2 4 km

Escala: 1: 30000
Sistema de Coordenadas UTM WGS84 17S
Elaboración: Equipo PUGS/GAD Cuenca (CA)
Fuente: GAD Cuenca
Fecha: AGOSTO 2022

**ANEXO 7.3 ASIGNACION DE USOS DE SUELO Y ACTIVIDADES EN EL AREA RURAL DE EXPANSION URBANA
PARROQUIA NULTI**

PIT	USO GENERAL	USO ESPECIFICO PRINCIPAL	USO ESPECIFICO COMPLEMENTARIO	USO ESPECIFICO RESTRINGIDO	USO ESPECIFICO PROHIBIDO	CONDICIONES
EXP-NUL-1	R3 Residencial	BDR; RMD;	AG_01_A; AG_01_B; AG_02_A; COM_1; SERV_1A; CONSERV_TRAD EQU_1; EQU_3; EQU_4; EQU_5; EQU_7;	COM_2A; COM_2B; COM_3A; COM_3B; COM_4A; COM_5A; COM_6A; COM_6B; COM_8A; COM_6C; COM_10A; COM_11A; COM_11B; COM_12A; COM_12B; COM_12C; SERV_1B; SERV_2A; SERV_3A; SERV_3B; SERV_4A; SERV_5A; SERV_6; SERV_7A; SERV_8; SERV_9; SERV_10A; SERV_11A; SERV_12; SERV_14A; SERV_15A; SERV_18; SERV_19A; SERV_20A; SERV_20B; SERV_21; SERV_22A; SERV_22B; SERV_23; SERV_24; SERV_25; SERV_26; SERV_27A; SERV_28A; SERV_28B; SERV_29A; SERV_30; SERV_31; SERV_32; SERV_33; SERV_34; SERV_36; EQU_2; EQU_9; EQU_10; EQU_6. EQU_8; EQU_11; PA_T1; PA_T2; I TIPO A; I TIPO B; AG_05_A; F_01;		En el anexo 7.1 correspondiente al Listado de usos de suelo, actividades y condiciones; se encuentra el código del grupo al que pertenece; la descripción de las actividades del grupo y sus condiciones para el emplazamiento Las actividades que no estén descritas como usos principales, complementarios y restringidos; se entenderán como usos prohibidos.
EXP-NUL-2	R3 Residencial	BDR; RMD;	AG_01_A; AG_01_B; AG_02_A; COM_1; SERV_1A; CONSERV_TRAD EQU_1; EQU_3; EQU_4; EQU_5; EQU_7;	COM_2A; COM_2B; COM_3A; COM_3B; COM_4A; COM_5A; COM_6A; COM_6B; COM_8A; COM_6C; COM_10A; COM_11A; COM_11B; COM_12A; COM_12B; COM_12C; SERV_1B; SERV_2A; SERV_3A; SERV_3B; SERV_4A; SERV_5A; SERV_6; SERV_7A; SERV_8; SERV_9; SERV_10A; SERV_11A; SERV_12; SERV_14A; SERV_15A; SERV_18; SERV_19A; SERV_20A; SERV_20B; SERV_21; SERV_22A; SERV_22B; SERV_23; SERV_24; SERV_25; SERV_26; SERV_27A; SERV_28A; SERV_28B; SERV_29A; SERV_30; SERV_31; SERV_32; SERV_33; SERV_34; SERV_36; EQU_2; EQU_9; EQU_10; EQU_6. EQU_8; EQU_11; PA_T1; PA_T2; I TIPO A; I TIPO B; AG_05_A; F_01;		En el anexo 7.1 correspondiente al Listado de usos de suelo, actividades y condiciones; se encuentra el código del grupo al que pertenece; la descripción de las actividades del grupo y sus condiciones para el emplazamiento Las actividades que no estén descritas como usos principales, complementarios y restringidos; se entenderán como usos prohibidos.
EXP-NUL-3	R3 Residencial	BDR; RMD;	AG_01_A; AG_01_B; AG_02_A; COM_1; SERV_1A; CONSERV_TRAD EQU_1; EQU_3; EQU_4; EQU_5; EQU_7;	COM_2A; COM_2B; COM_3A; COM_3B; COM_4A; COM_5A; COM_6A; COM_6B; COM_8A; COM_6C; COM_10A; COM_11A; COM_11B; COM_12A; COM_12B; COM_12C; SERV_1B; SERV_2A; SERV_3A; SERV_3B; SERV_4A; SERV_5A; SERV_6; SERV_7A; SERV_8; SERV_9; SERV_10A; SERV_11A; SERV_12; SERV_14A; SERV_15A; SERV_18; SERV_19A; SERV_20A; SERV_20B; SERV_21; SERV_22A; SERV_22B; SERV_23; SERV_24; SERV_25; SERV_26; SERV_27A; SERV_28A; SERV_28B; SERV_29A; SERV_30; SERV_31; SERV_32; SERV_33; SERV_34; SERV_36; EQU_2; EQU_9; EQU_10; EQU_6. EQU_8; EQU_11; PA_T1; PA_T2; I TIPO A; I TIPO B; AG_05_A; F_01;		En el anexo 7.1 correspondiente al Listado de usos de suelo, actividades y condiciones; se encuentra el código del grupo al que pertenece; la descripción de las actividades del grupo y sus condiciones para el emplazamiento Las actividades que no estén descritas como usos principales, complementarios y restringidos; se entenderán como usos prohibidos.

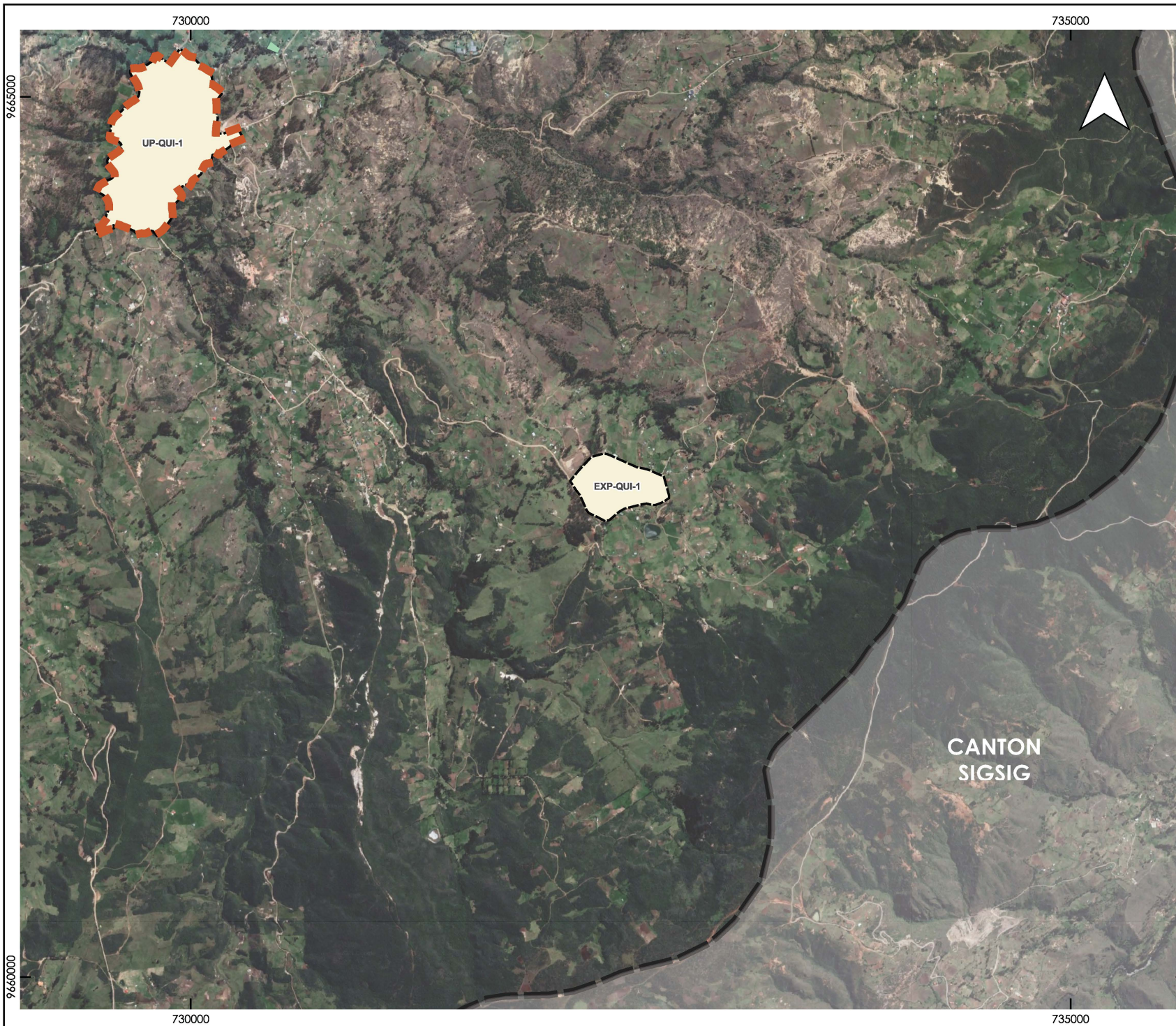
POLÍGONOS DE INTERVENCIÓN TERRITORIAL DEL SUELO RURAL DE EXPANSIÓN URBANA DE LA PARROQUIA PACCHA



**ANEXO 7.3 ASIGNACION DE USOS DE SUELO Y ACTIVIDADES EN EL AREA RURAL DE EXPANSION URBANA
 PARROQUIA PACCHA**

PIT	USO GENERAL	USO ESPECIFICO PRINCIPAL	USO ESPECIFICO COMPLEMENTARIO	USO ESPECIFICO RESTRINGIDO	USO ESPECIFICO PROHIBIDO	CONDICIONES
EXP-PAC-1	R3 Residencial	BDR; RMD;	AG_01_A; AG_01_B; AG_02_A; COM_1; SERV_1A; CONSERV_TRAD EQU_1; EQU_3; EQU_4; EQU_5; EQU_7;	COM_2A; COM_2B; COM_3A; COM_3B; COM_4A; COM_5A; COM_6A; COM_6B; COM_8A; COM_6C; COM_10A; COM_11A; COM_11B; COM_12A; COM_12B; COM_12C; SERV_1B; SERV_2A; SERV_3A; SERV_3B; SERV_4A; SERV_5A; SERV_6; SERV_7A; SERV_8; SERV_9; SERV_10A; SERV_11A; SERV_12; SERV_14A; SERV_15A; SERV_18; SERV_19A; SERV_20A; SERV_20B; SERV_21; SERV_22A; SERV_22B; SERV_23; SERV_24; SERV_25; SERV_26; SERV_27A; SERV_28A; SERV_28B; SERV_29A; SERV_30; SERV_31; SERV_32; SERV_33; SERV_34; SERV_36; EQU_2; EQU_9; EQU_10; EQU_6. EQU_8; EQU_11; PA_T1; PA_T2; I TIPO A; I TIPO B; AG_05_A; F_01;		En el anexo 7.1 correspondiente al Listado de usos de suelo, actividades y condiciones; se encuentra el código del grupo al que pertenece; la descripción de las actividades del grupo y sus condiciones para el emplazamiento Las actividades que no estén descritas como usos principales, complementarios y restringidos; se entenderán como usos prohibidos.

POLÍGONOS DE INTERVENCIÓN TERRITORIAL DEL SUELO RURAL DE EXPANSIÓN URBANA DE LA PARROQUIA QUINGEO



cuenca
ALCALDÍA

PDOT PUGS
PLAN DE DESARROLLO TERRITORIAL DEL CANTÓN CUENCA
DIRECCIÓN GENERAL DE PLANIFICACIÓN TERRITORIAL

- Polígonos Urbano parroquial
- Límite de las cabeceras parroquiales
- Límites parroquiales rurales

USOS ESPECIFICOS (PRINCIPALES)

- Mixto (Residencia, comercio y servicio)
- Múltiple (Comercio, Residencia, Producción, Residencia)
- RESIDENCIAL R1
- RESIDENCIAL R2
- RESIDENCIAL R3

USO DE PRODUCCION

- INDUSTRIA TIPO D
- INDUSTRIA TIPO A B C D
- INDUSTRIA TIPO A B C
- PRODUCCIO ARTESANAL

**CANTON
SIGSIG**

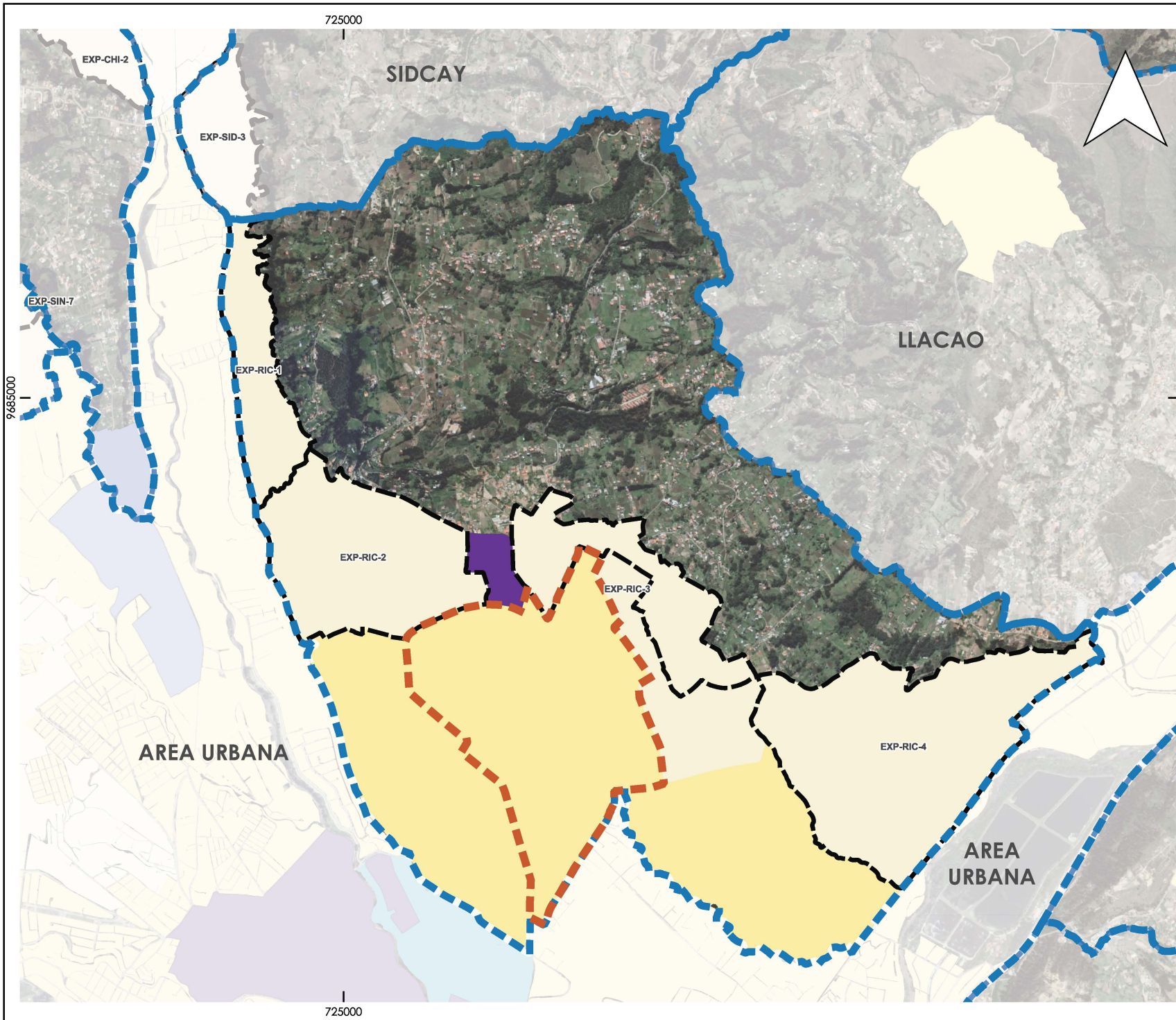
0 2 4 km

Escala: 1: 30000
Sistema de Coordinadas UTM WGS84 17S
Elaboración: Equipo PUGS/GAD Cuenca (CA)
Fuente: GAD Cuenca
Fecha: AGOSTO 2022

**ANEXO 7.3 ASIGNACION DE USOS DE SUELO Y ACTIVIDADES EN EL AREA RURAL DE EXPANSION URBANA
 PARROQUIA QUINGEO**

PIT	USO GENERAL	USO ESPECIFICO PRINCIPAL	USO ESPECIFICO COMPLEMENTARIO	USO ESPECIFICO RESTRINGIDO	USO ESPECIFICO PROHIBIDO	CONDICIONES
EXP-QUI-1	R3 Residencial	BDR; RMD;	AG_01_A; COM_1; SERV_1A; CONSERV_TRAD EQU_1; EQU_3; EQU_4; EQU_5; EQU_7;	COM_2A; COM_2B; COM_3A; COM_3B; COM_4A; COM_5A; COM_6A; COM_6B; COM_8A; COM_6C; COM_10A; COM_11A; COM_11B; COM_12A; COM_12B; COM_12C; SERV_1B; SERV_2A; SERV_3A; SERV_3B; SERV_4A; SERV_5A; SERV_6; SERV_7A; SERV_8; SERV_9; SERV_10A; SERV_11A; SERV_12; SERV_14A; SERV_15A; SERV_18; SERV_19A; SERV_20A; SERV_20B; SERV_21; SERV_22A; SERV_22B; SERV_23; SERV_24; SERV_25; SERV_26; SERV_27A; SERV_28A; SERV_28B; SERV_29A; SERV_30; SERV_31; SERV_32; SERV_33; SERV_34; SERV_36; EQU_2; EQU_9; EQU_10; EQU_6. EQU_8; EQU_11; PA_T1; PA_T2; I TIPO A; I TIPO B; AG_01_B; AG_02_A; AG_05_A; F_01;		En el anexo 7.1 correspondiente al Listado de usos de suelo, actividades y condiciones; se encuentra el código del grupo al que pertenece; la descripción de las actividades del grupo y sus condiciones para el emplazamiento Las actividades que no estén descritas como usos principales, complementarios y restringidos; se entenderán como usos prohibidos.

POLÍGONOS DE INTERVENCIÓN TERRITORIAL DEL SUELO RURAL DE EXPANSIÓN URBANA DE LA PARROQUIA RICAURTE



cuenca
ALCALDÍA

PDOT PUGS
PLAN DE DESARROLLO
ORDENAMIENTO TERRITORIAL
DEL CANTÓN CUENCA
DIRECCIÓN GENERAL DE
PLANIFICACIÓN TERRITORIAL

- Polígonos Urbano parroquial
- Límite de las cabeceras parroquiales
- Límites parroquiales rurales

USOS ESPECIFICOS (PRINCIPALES)

- Mixto (Residencia, comercio y servicio)
- Múltiple (Comercio, Residencia, Producción, Residencia)
- RESIDENCIAL R1
- RESIDENCIAL R2
- RESIDENCIAL R3
- USO DE PRODUCCION**
 - INDUSTRIA TIPO D
 - INDUSTRIA TIPO A B C D
 - INDUSTRIA TIPO A B C
 - PRODUCCIO ARTESANAL

0 2 4 km

Escala: 1: 30000
Sistema de Coordenadas UTM WGS84 17S
Elaboración: Equipo PUGS/GAD Cuenca (CA)
Fuente: GAD Cuenca
Fecha: AGOSTO 2022

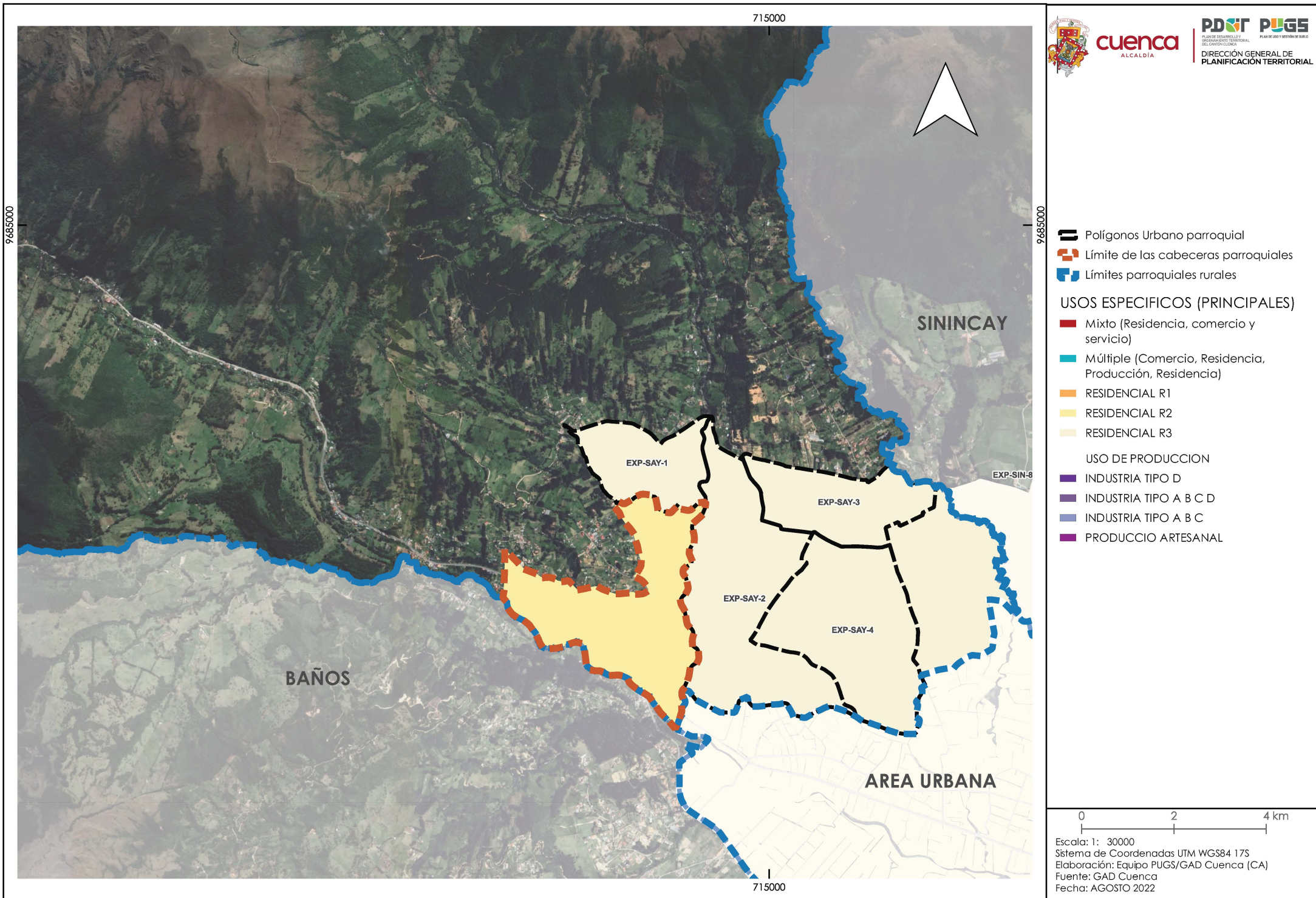
**ANEXO 7.3 ASIGNACION DE USOS DE SUELO Y ACTIVIDADES EN EL AREA RURAL DE EXPANSION URBANA
PARROQUIA RICAURTE**

PIT	USO GENERAL	USO ESPECIFICO PRINCIPAL	USO ESPECIFICO COMPLEMENTARIO	USO ESPECIFICO RESTRINGIDO	USO ESPECIFICO PROHIBIDO	CONDICIONES
EXP-RIC-1	R3 Residencial	BDR; RMD;	AG_01_A; COM_1; SERV_1A; CONSERV_TRAD EQU_1; EQU_3; EQU_4; EQU_5; EQU_7;	COM_2A; COM_2B; COM_3A; COM_3B; COM_4A; COM_5A; COM_6A; COM_6B; COM_8A; COM_6C; COM_10A; COM_11A; COM_11B; COM_12A; COM_12B; COM_12C; SERV_1B; SERV_2A; SERV_3A; SERV_3B; SERV_4A; SERV_5A; SERV_6; SERV_7A; SERV_8; SERV_9; SERV_10A; SERV_11A; SERV_12; SERV_14A; SERV_15A; SERV_18; SERV_19A; SERV_20A; SERV_20B; SERV_21; SERV_22A; SERV_22B; SERV_23; SERV_24; SERV_25; SERV_26; SERV_27A; SERV_28A; SERV_28B; SERV_29A; SERV_30; SERV_31; SERV_32; SERV_33; SERV_34; SERV_36; EQU_2; EQU_9; EQU_10; EQU_6. EQU_8; EQU_11; PA_T1; PA_T2; I TIPO A; I TIPO B; AG_01_B; AG_02_A; AG_02_B; AG_05_A; AG_05_B		En el anexo 7.1 correspondiente al Listado de usos de suelo, actividades y condiciones; se encuentra el código del grupo al que pertenece; la descripción de las actividades del grupo y sus condiciones para el emplazamiento Las actividades que no estén descritas como usos principales; complementarios y restringidos; se entenderán como usos prohibidos.
EXP-RIC-2	R3 Residencial	BDR; RMD;	AG_01_A; COM_1; SERV_1A; CONSERV_TRAD EQU_1; EQU_3; EQU_4; EQU_5; EQU_7;	COM_2A; COM_2B; COM_3A; COM_3B; COM_4A; COM_5A; COM_6A; COM_6B; COM_8A; COM_6C; COM_10A; COM_11A; COM_11B; COM_12A; COM_12B; COM_12C; SERV_1B; SERV_2A; SERV_3A; SERV_3B; SERV_4A; SERV_5A; SERV_6; SERV_7A; SERV_8; SERV_9; SERV_10A; SERV_11A; SERV_12; SERV_14A; SERV_15A; SERV_18; SERV_19A; SERV_20A; SERV_20B; SERV_21; SERV_22A; SERV_22B; SERV_23; SERV_24; SERV_25; SERV_26; SERV_27A; SERV_28A; SERV_28B; SERV_29A; SERV_30; SERV_31; SERV_32; SERV_33; SERV_34; SERV_36; EQU_2; EQU_9; EQU_10; EQU_6. EQU_8; EQU_11; PA_T1; PA_T2; I TIPO A; I TIPO B; AG_01_B; AG_02_A; AG_02_B; AG_05_A; AG_05_B		En el anexo 7.1 correspondiente al Listado de usos de suelo, actividades y condiciones; se encuentra el código del grupo al que pertenece; la descripción de las actividades del grupo y sus condiciones para el emplazamiento Las actividades que no estén descritas como usos principales; complementarios y restringidos; se entenderán como usos prohibidos.

**ANEXO 7.3 ASIGNACION DE USOS DE SUELO Y ACTIVIDADES EN EL AREA RURAL DE EXPANSION URBANA
 PARROQUIA RICAURTE**

PIT	USO GENERAL	USO ESPECIFICO PRINCIPAL	USO ESPECIFICO COMPLEMENTARIO	USO ESPECIFICO RESTRINGIDO	USO ESPECIFICO PROHIBIDO	CONDICIONES
EXP-RIC-3	R3 Residencial	BDR; RMD;	AG_01_A; COM_1; SERV_1A; CONSERV_TRAD EQU_1; EQU_3; EQU_4; EQU_5; EQU_7;	COM_2A; COM_2B; COM_3A; COM_3B; COM_4A; COM_5A; COM_6A; COM_6B; COM_8A; COM_6C; COM_10A; COM_11A; COM_11B; COM_12A; COM_12B; COM_12C; SERV_1B; SERV_2A; SERV_3A; SERV_3B; SERV_4A; SERV_5A; SERV_6; SERV_7A; SERV_8; SERV_9; SERV_10A; SERV_11A; SERV_12; SERV_14A; SERV_15A; SERV_18; SERV_19A; SERV_20A; SERV_20B; SERV_21; SERV_22A; SERV_22B; SERV_23; SERV_24; SERV_25; SERV_26; SERV_27A; SERV_28A; SERV_28B; SERV_29A; SERV_30; SERV_31; SERV_32; SERV_33; SERV_34; SERV_36; EQU_2; EQU_9; EQU_10; EQU_6. EQU_8; EQU_11; PA_T1; PA_T2;; I TIPO A; I TIPO B; AG_01_B; AG_02_A; AG_02_B; AG_05_A; AG_05_B		En el anexo 7.1 correspondiente al Listado de usos de suelo, actividades y condiciones; se encuentra el código del grupo al que pertenece; la descripción de las actividades del grupo y sus condiciones para el emplazamiento Las actividades que no estén descritas como usos principales; complementarios y restringidos; se entenderán como usos prohibidos.
EXP-RIC-4	R3 Residencial	BDR; RMD;	AG_01_A; COM_1; SERV_1A; CONSERV_TRAD EQU_1; EQU_3; EQU_4; EQU_5; EQU_7;	COM_2A; COM_2B; COM_3A; COM_3B; COM_4A; COM_5A; COM_6A; COM_6B; COM_8A; COM_6C; COM_10A; COM_11A; COM_11B; COM_12A; COM_12B; COM_12C; SERV_1B; SERV_2A; SERV_3A; SERV_3B; SERV_4A; SERV_5A; SERV_6; SERV_7A; SERV_8; SERV_9; SERV_10A; SERV_11A; SERV_12; SERV_14A; SERV_15A; SERV_18; SERV_19A; SERV_20A; SERV_20B; SERV_21; SERV_22A; SERV_22B; SERV_23; SERV_24; SERV_25; SERV_26; SERV_27A; SERV_28A; SERV_28B; SERV_29A; SERV_30; SERV_31; SERV_32; SERV_33; SERV_34; SERV_36; EQU_2; EQU_9; EQU_10; EQU_6. EQU_8; EQU_11; PA_T1; PA_T2; I TIPO A; I TIPO B; AG_01_B; AG_02_A; AG_05_A; F_01;		En el anexo 7.1 correspondiente al Listado de usos de suelo, actividades y condiciones; se encuentra el código del grupo al que pertenece; la descripción de las actividades del grupo y sus condiciones para el emplazamiento Las actividades que no estén descritas como usos principales; complementarios y restringidos; se entenderán como usos prohibidos.

POLÍGONOS DE INTERVENCIÓN TERRITORIAL DEL SUELO RURAL DE EXPANSIÓN URBANA DE LA PARROQUIA SAYAUSÍ



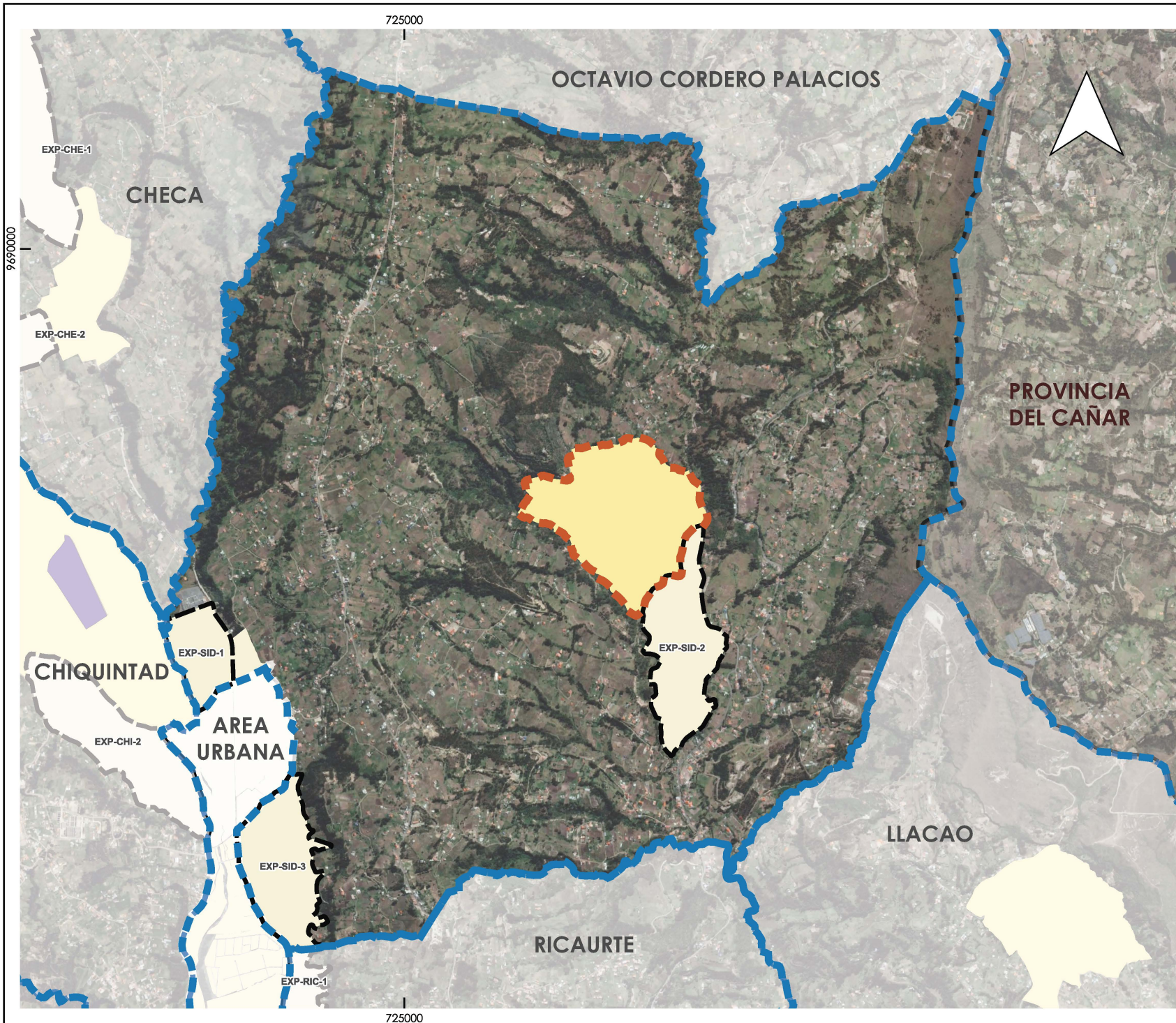
**ANEXO 7.3 ASIGNACION DE USOS DE SUELO Y ACTIVIDADES EN EL AREA RURAL DE EXPANSION URBANA
PARROQUIA SAYAUSI**

PIT	USO GENERAL	USO ESPECIFICO PRINCIPAL	USO ESPECIFICO COMPLEMENTARIO	USO ESPECIFICO RESTRINGIDO	USO ESPECIFICO PROHIBIDO	CONDICIONES
EXP-SAY-1	R3 Residencial	BDR; RMD;	AG_01_A; COM_1; SERV_1A; CONSERV_TRAD EQU_1; EQU_3; EQU_4; EQU_5; EQU_7;	COM_2A; COM_2B; COM_3A; COM_3B; COM_4A; COM_5A; COM_6A; COM_6B; COM_8A; COM_6C; COM_10A; COM_11A; COM_11B; COM_12A; COM_12B; COM_12C; SERV_1B; SERV_2A; SERV_3A; SERV_3B; SERV_4A; SERV_5A; SERV_6; SERV_7A; SERV_8; SERV_9; SERV_10A; SERV_11A; SERV_12; SERV_14A; SERV_15A; SERV_18; SERV_19A; SERV_20A; SERV_20B; SERV_21; SERV_22A; SERV_22B; SERV_23; SERV_24; SERV_25; SERV_26; SERV_27A; SERV_28A; SERV_28B; SERV_29A; SERV_30; SERV_31; SERV_32; SERV_33; SERV_34; SERV_36; EQU_2; EQU_9; EQU_10; EQU_6. EQU_8; EQU_11; PA_T1; PA_T2; I TIPO A; I TIPO B; AG_01_B; AG_02_A; AG_02_B; AG_05_A; AG_05_B		En el anexo 7.1 correspondiente al Listado de usos de suelo, actividades y condiciones; se encuentra el código del grupo al que pertenece; la descripción de las actividades del grupo y sus condiciones para el emplazamiento Las actividades que no estén descritas como usos principales; complementarios y restringidos; se entenderán como usos prohibidos.
EXP-SAY-2	R3 Residencial	BDR; RMD;	AG_01_A; AG_01_B; AG_02_A; COM_1; SERV_1A; CONSERV_TRAD EQU_1; EQU_3; EQU_4; EQU_5; EQU_7;	COM_2A; COM_2B; COM_3A; COM_3B; COM_4A; COM_5A; COM_6A; COM_6B; COM_8A; COM_6C; COM_10A; COM_11A; COM_11B; COM_12A; COM_12B; COM_12C; SERV_1B; SERV_2A; SERV_3A; SERV_3B; SERV_4A; SERV_5A; SERV_6; SERV_7A; SERV_8; SERV_9; SERV_10A; SERV_11A; SERV_12; SERV_14A; SERV_15A; SERV_18; SERV_19A; SERV_20A; SERV_20B; SERV_21; SERV_22A; SERV_22B; SERV_23; SERV_24; SERV_25; SERV_26; SERV_27A; SERV_28A; SERV_28B; SERV_29A; SERV_30; SERV_31; SERV_32; SERV_33; SERV_34; SERV_36; EQU_2; EQU_9; EQU_10; EQU_6. EQU_8; EQU_11; PA_T1; PA_T2; I TIPO A; I TIPO B; AG_05_A; F_01;		En el anexo 7.1 correspondiente al Listado de usos de suelo, actividades y condiciones; se encuentra el código del grupo al que pertenece; la descripción de las actividades del grupo y sus condiciones para el emplazamiento Las actividades que no estén descritas como usos principales; complementarios y restringidos; se entenderán como usos prohibidos.
EXP-SAY-3	R3 Residencial	BDR; RMD;	AG_01_A; AG_01_B; AG_02_A; COM_1; SERV_1A; CONSERV_TRAD EQU_1; EQU_3; EQU_4; EQU_5; EQU_7;	COM_2A; COM_2B; COM_3A; COM_3B; COM_4A; COM_5A; COM_6A; COM_6B; COM_8A; COM_6C; COM_10A; COM_11A; COM_11B; COM_12A; COM_12B; COM_12C; SERV_1B; SERV_2A; SERV_3A; SERV_3B; SERV_4A; SERV_5A; SERV_6; SERV_7A; SERV_8; SERV_9; SERV_10A; SERV_11A; SERV_12; SERV_14A; SERV_15A; SERV_18; SERV_19A; SERV_20A; SERV_20B; SERV_21; SERV_22A; SERV_22B; SERV_23; SERV_24; SERV_25; SERV_26; SERV_27A; SERV_28A; SERV_28B; SERV_29A; SERV_30; SERV_31; SERV_32; SERV_33; SERV_34; SERV_36; EQU_2; EQU_9; EQU_10; EQU_6. EQU_8; EQU_11; PA_T1; PA_T2; I TIPO A; I TIPO B; AG_05_A; F_01;		En el anexo 7.1 correspondiente al Listado de usos de suelo, actividades y condiciones; se encuentra el código del grupo al que pertenece; la descripción de las actividades del grupo y sus condiciones para el emplazamiento Las actividades que no estén descritas como usos principales; complementarios y restringidos; se entenderán como usos prohibidos.

ANEXO 7.3 ASIGNACION DE USOS DE SUELO Y ACTIVIDADES EN EL AREA RURAL DE EXPANSION URBANA
PARROQUIA SAYAUSI

PIT	USO GENERAL	USO ESPECIFICO PRINCIPAL	USO ESPECIFICO COMPLEMENTARIO	USO ESPECIFICO RESTRINGIDO	USO ESPECIFICO PROHIBIDO	CONDICIONES
EXP-SAY-4	R3 Residencial	BDR; RMD;	AG_01_A; AG_01_B; AG_02_A; COM_1; SERV_1A; CONSERV_TRAD EQU_1; EQU_3; EQU_4; EQU_5; EQU_7;	COM_2A; COM_2B; COM_3A; COM_3B; COM_4A; COM_5A; COM_6A; COM_6B; COM_8A; COM_6C; COM_10A; COM_11A; COM_11B; COM_12A; COM_12B; COM_12C; SERV_1B; SERV_2A; SERV_3A; SERV_3B; SERV_4A; SERV_5A; SERV_6; SERV_7A; SERV_8; SERV_9; SERV_10A; SERV_11A; SERV_12; SERV_14A; SERV_15A; SERV_18; SERV_19A; SERV_20A; SERV_20B; SERV_21; SERV_22A; SERV_22B; SERV_23; SERV_24; SERV_25; SERV_26; SERV_27A; SERV_28A; SERV_28B; SERV_29A; SERV_30; SERV_31; SERV_32; SERV_33; SERV_34; SERV_36; EQU_2; EQU_9; EQU_10; EQU_6. EQU_8; EQU_11; PA_T1; PA_T2; I TIPO A; I TIPO B; AG_05_A; F_01;		En el anexo 7.1 correspondiente al Listado de usos de suelo, actividades y condiciones; se encuentra el código del grupo al que pertenece; la descripción de las actividades del grupo y sus condiciones para el emplazamiento Las actividades que no estén descritas como usos principales; complementarios y restringidos; se entenderán como usos prohibidos.

POLÍGONOS DE INTERVENCIÓN TERRITORIAL DEL SUELO RURAL DE EXPANSIÓN URBANA DE LA PARROQUIA SIDCAY



cuenca
ALCALDÍA

PDOT PUGS
PLAN DE DESARROLLO TERRITORIAL
PLAN DE USO Y ORDENAMIENTO DEL SUELO
DIRECCIÓN GENERAL DE
PLANIFICACIÓN TERRITORIAL

- Polígonos Urbano parroquial
- Límite de las cabeceras parroquiales
- Límites parroquiales rurales

USOS ESPECIFICOS (PRINCIPALES)

- Mixto (Residencia, comercio y servicio)
- Múltiple (Comercio, Residencia, Producción, Residencia)

RESIDENCIAL R1

RESIDENCIAL R2

RESIDENCIAL R3

USO DE PRODUCCION

- INDUSTRIA TIPO D
- INDUSTRIA TIPO A B C D
- INDUSTRIA TIPO A B C
- PRODUCCIO ARTESANAL

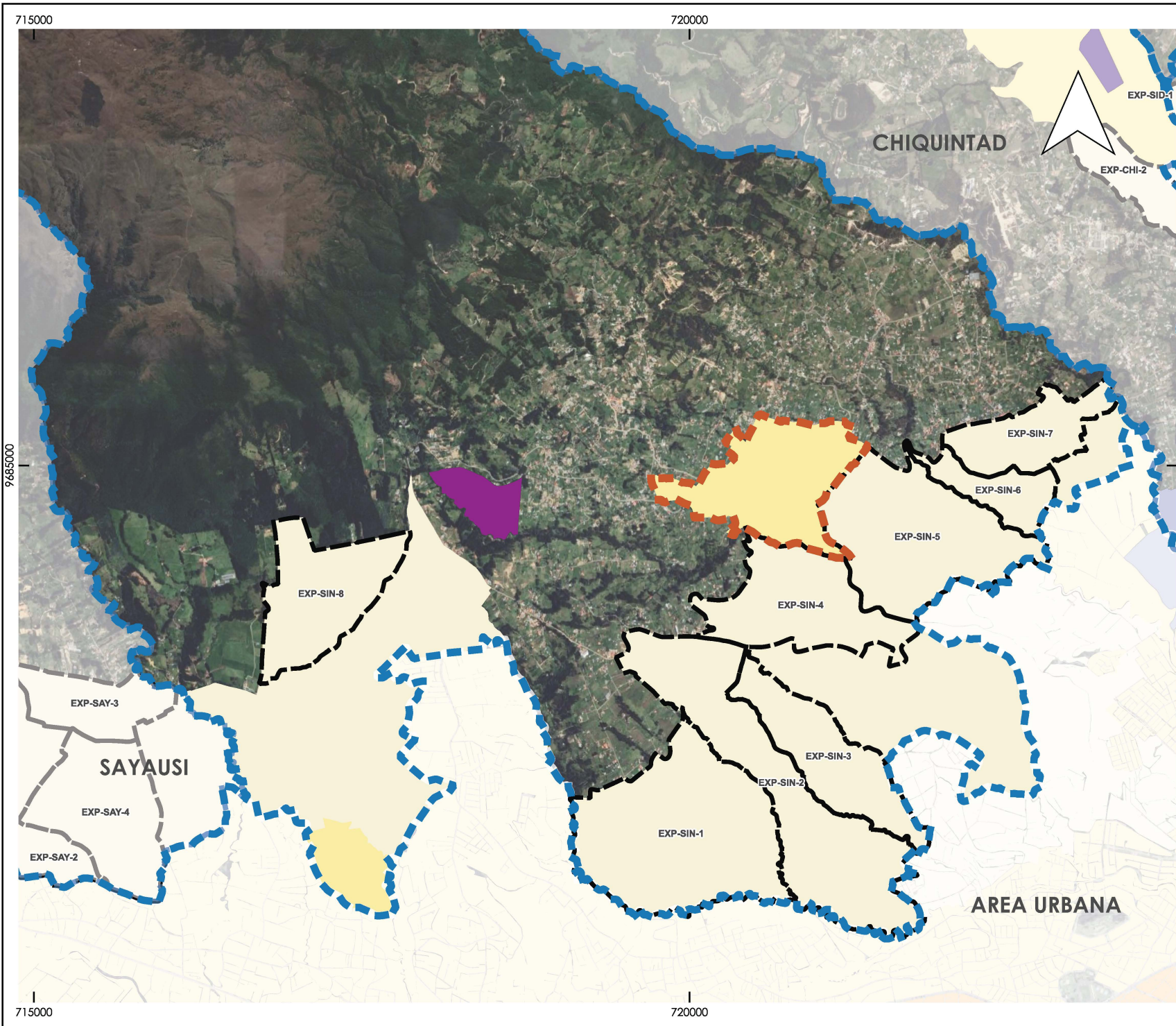
0 2 4 km


Escala: 1: 30000
Sistema de Coordenadas UTM WGS84 17S
Elaboración: Equipo PUGS/GAD Cuenca (CA)
Fuente: GAD Cuenca
Fecha: AGOSTO 2022

**ANEXO 7.3 ASIGNACION DE USOS DE SUELO Y ACTIVIDADES EN EL AREA RURAL DE EXPANSION URBANA
PARROQUIA SIDCAY**

PIT	USO GENERAL	USO ESPECIFICO PRINCIPAL	USO ESPECIFICO COMPLEMENTARIO	USO ESPECIFICO RESTRINGIDO	USO ESPECIFICO PROHIBIDO	CONDICIONES
EXP-SID-1	R3 Residencial	BDR; RMD;	AG_01_A; AG_01_B; AG_02_A; COM_1; SERV_1A; CONSERV_TRAD EQU_1; EQU_3; EQU_4; EQU_5; EQU_7;	COM_2A; COM_2B; COM_3A; COM_3B; COM_4A; COM_5A; COM_6A; COM_6B; COM_8A; COM_6C; COM_10A; COM_11A; COM_11B; COM_12A; COM_12B; COM_12C; SERV_1B; SERV_2A; SERV_3A; SERV_3B; SERV_4A; SERV_5A; SERV_6; SERV_7A; SERV_8; SERV_9; SERV_10A; SERV_11A; SERV_12; SERV_14A; SERV_15A; SERV_18; SERV_19A; SERV_20A; SERV_20B; SERV_21; SERV_22A; SERV_22B; SERV_23; SERV_24; SERV_25; SERV_26; SERV_27A; SERV_28A; SERV_28B; SERV_29A; SERV_30; SERV_31; SERV_32; SERV_33; SERV_34; SERV_36; EQU_2; EQU_9; EQU_10; EQU_6. EQU_8; EQU_11; PA_T1; PA_T2; I TIPO A; I TIPO B; AG_05_A; F_01;		En el anexo 7.1 correspondiente al Listado de usos de suelo, actividades y condiciones; se encuentra el código del grupo al que pertenece; la descripción de las actividades del grupo y sus condiciones para el emplazamiento Las actividades que no estén descritas como usos principales, complementarios y restringidos; se entenderán como usos prohibidos.
EXP-SID-2	R3 Residencial	BDR; RMD;	AG_01_A; AG_01_B; AG_02_A; COM_1; SERV_1A; CONSERV_TRAD EQU_1; EQU_3; EQU_4; EQU_5; EQU_7;	COM_2A; COM_2B; COM_3A; COM_3B; COM_4A; COM_5A; COM_6A; COM_6B; COM_8A; COM_6C; COM_10A; COM_11A; COM_11B; COM_12A; COM_12B; COM_12C; SERV_1B; SERV_2A; SERV_3A; SERV_3B; SERV_4A; SERV_5A; SERV_6; SERV_7A; SERV_8; SERV_9; SERV_10A; SERV_11A; SERV_12; SERV_14A; SERV_15A; SERV_18; SERV_19A; SERV_20A; SERV_20B; SERV_21; SERV_22A; SERV_22B; SERV_23; SERV_24; SERV_25; SERV_26; SERV_27A; SERV_28A; SERV_28B; SERV_29A; SERV_30; SERV_31; SERV_32; SERV_33; SERV_34; SERV_36; EQU_2; EQU_9; EQU_10; EQU_6. EQU_8; EQU_11; PA_T1; PA_T2; I TIPO A; I TIPO B; AG_05_A; F_01;		En el anexo 7.1 correspondiente al Listado de usos de suelo, actividades y condiciones; se encuentra el código del grupo al que pertenece; la descripción de las actividades del grupo y sus condiciones para el emplazamiento Las actividades que no estén descritas como usos principales, complementarios y restringidos; se entenderán como usos prohibidos.
EXP-SID-3	R3 Residencial	BDR; RMD;	AG_01_A; AG_01_B; AG_02_A; COM_1; SERV_1A; CONSERV_TRAD EQU_1; EQU_3; EQU_4; EQU_5; EQU_7;	COM_2A; COM_2B; COM_3A; COM_3B; COM_4A; COM_5A; COM_6A; COM_6B; COM_8A; COM_6C; COM_10A; COM_11A; COM_11B; COM_12A; COM_12B; COM_12C; SERV_1B; SERV_2A; SERV_3A; SERV_3B; SERV_4A; SERV_5A; SERV_6; SERV_7A; SERV_8; SERV_9; SERV_10A; SERV_11A; SERV_12; SERV_14A; SERV_15A; SERV_18; SERV_19A; SERV_20A; SERV_20B; SERV_21; SERV_22A; SERV_22B; SERV_23; SERV_24; SERV_25; SERV_26; SERV_27A; SERV_28A; SERV_28B; SERV_29A; SERV_30; SERV_31; SERV_32; SERV_33; SERV_34; SERV_36; EQU_2; EQU_9; EQU_10; EQU_6. EQU_8; EQU_11; PA_T1; PA_T2; I TIPO A; I TIPO B; AG_05_A; F_01;		En el anexo 7.1 correspondiente al Listado de usos de suelo, actividades y condiciones; se encuentra el código del grupo al que pertenece; la descripción de las actividades del grupo y sus condiciones para el emplazamiento Las actividades que no estén descritas como usos principales, complementarios y restringidos; se entenderán como usos prohibidos.

POLÍGONOS DE INTERVENCIÓN TERRITORIAL DEL SUELO RURAL DE EXPANSIÓN URBANA DE LA PARROQUIA SININCAY



-  Polígonos Urbano parroquial
 -  Límite de las cabeceras parroquiales
 -  Límites parroquiales rurales
- USOS ESPECIFICOS (PRINCIPALES)**
-  Mixto (Residencia, comercio y servicio)
 -  Múltiple (Comercio, Residencia, Producción, Residencia)
 -  RESIDENCIAL R1
 -  RESIDENCIAL R2
 -  RESIDENCIAL R3
- USO DE PRODUCCION**
-  INDUSTRIA TIPO D
 -  INDUSTRIA TIPO A B C D
 -  INDUSTRIA TIPO A B C
 -  PRODUCCIO ARTESANAL

**ANEXO 7.3 ASIGNACION DE USOS DE SUELO Y ACTIVIDADES EN EL AREA RURAL DE EXPANSION URBANA
PARROQUIA SININCAY**

PIT	USO GENERAL	USO ESPECIFICO PRINCIPAL	USO ESPECIFICO COMPLEMENTARIO	USO ESPECIFICO RESTRINGIDO	USO ESPECIFICO PROHIBIDO	CONDICIONES
EXP-SIN-1	R3 Residencial	BDR; RMD;	AG_01_A; COM_1; SERV_1A; CONSERV_TRAD EQU_1; EQU_3; EQU_4; EQU_5; EQU_7;	COM_2A; COM_2B; COM_3A; COM_3B; COM_4A; COM_5A; COM_6A; COM_6B; COM_8A; COM_6C; COM_10A; COM_11A; COM_11B; COM_12A; COM_12B; COM_12C; SERV_1B; SERV_2A; SERV_3A; SERV_3B; SERV_4A; SERV_5A; SERV_6; SERV_7A; SERV_8; SERV_9; SERV_10A; SERV_11A; SERV_12; SERV_14A; SERV_15A; SERV_18; SERV_19A; SERV_20A; SERV_20B; SERV_21; SERV_22A; SERV_22B; SERV_23; SERV_24; SERV_25; SERV_26; SERV_27A; SERV_28A; SERV_28B; SERV_29A; SERV_30; SERV_31; SERV_32; SERV_33; SERV_34; SERV_36; EQU_2; EQU_9; EQU_10; EQU_6. EQU_8; EQU_11; PA_T1; PA_T2; I TIPO A; I TIPO B; AG_01_B; AG_02_A; AG_05_A; F_01;		En el anexo 7.1 correspondiente al Listado de usos de suelo, actividades y condiciones; se encuentra el código del grupo al que pertenece; la descripción de las actividades del grupo y sus condiciones para el emplazamiento Las actividades que no estén descritas como usos principales; complementarios y restringidos; se entenderán como usos prohibidos.
EXP-SIN-2	R3 Residencial	BDR; RMD;	AG_01_A; COM_1; SERV_1A; CONSERV_TRAD EQU_1; EQU_3; EQU_4; EQU_5; EQU_7;	COM_2A; COM_2B; COM_3A; COM_3B; COM_4A; COM_5A; COM_6A; COM_6B; COM_8A; COM_6C; COM_10A; COM_11A; COM_11B; COM_12A; COM_12B; COM_12C; SERV_1B; SERV_2A; SERV_3A; SERV_3B; SERV_4A; SERV_5A; SERV_6; SERV_7A; SERV_8; SERV_9; SERV_10A; SERV_11A; SERV_12; SERV_14A; SERV_15A; SERV_18; SERV_19A; SERV_20A; SERV_20B; SERV_21; SERV_22A; SERV_22B; SERV_23; SERV_24; SERV_25; SERV_26; SERV_27A; SERV_28A; SERV_28B; SERV_29A; SERV_30; SERV_31; SERV_32; SERV_33; SERV_34; SERV_36; EQU_2; EQU_9; EQU_10; EQU_6. EQU_8; EQU_11; PA_T1; PA_T2; I TIPO A; I TIPO B; AG_01_B; AG_02_A; AG_02_B; AG_05_A; AG_05_B		En el anexo 7.1 correspondiente al Listado de usos de suelo, actividades y condiciones; se encuentra el código del grupo al que pertenece; la descripción de las actividades del grupo y sus condiciones para el emplazamiento Las actividades que no estén descritas como usos principales; complementarios y restringidos; se entenderán como usos prohibidos.
EXP-SIN-3	R3 Residencial	BDR; RMD;	AG_01_A; COM_1; SERV_1A; CONSERV_TRAD EQU_1; EQU_3; EQU_4; EQU_5; EQU_7;	COM_2A; COM_2B; COM_3A; COM_3B; COM_4A; COM_5A; COM_6A; COM_6B; COM_8A; COM_6C; COM_10A; COM_11A; COM_11B; COM_12A; COM_12B; COM_12C; SERV_1B; SERV_2A; SERV_3A; SERV_3B; SERV_4A; SERV_5A; SERV_6; SERV_7A; SERV_8; SERV_9; SERV_10A; SERV_11A; SERV_12; SERV_14A; SERV_15A; SERV_18; SERV_19A; SERV_20A; SERV_20B; SERV_21; SERV_22A; SERV_22B; SERV_23; SERV_24; SERV_25; SERV_26; SERV_27A; SERV_28A; SERV_28B; SERV_29A; SERV_30; SERV_31; SERV_32; SERV_33; SERV_34; SERV_36; EQU_2; EQU_9; EQU_10; EQU_6. EQU_8; EQU_11; PA_T1; PA_T2; I TIPO A; I TIPO B; AG_01_B; AG_02_A; AG_02_B; AG_05_A; AG_05_B		En el anexo 7.1 correspondiente al Listado de usos de suelo, actividades y condiciones; se encuentra el código del grupo al que pertenece; la descripción de las actividades del grupo y sus condiciones para el emplazamiento Las actividades que no estén descritas como usos principales; complementarios y restringidos; se entenderán como usos prohibidos.

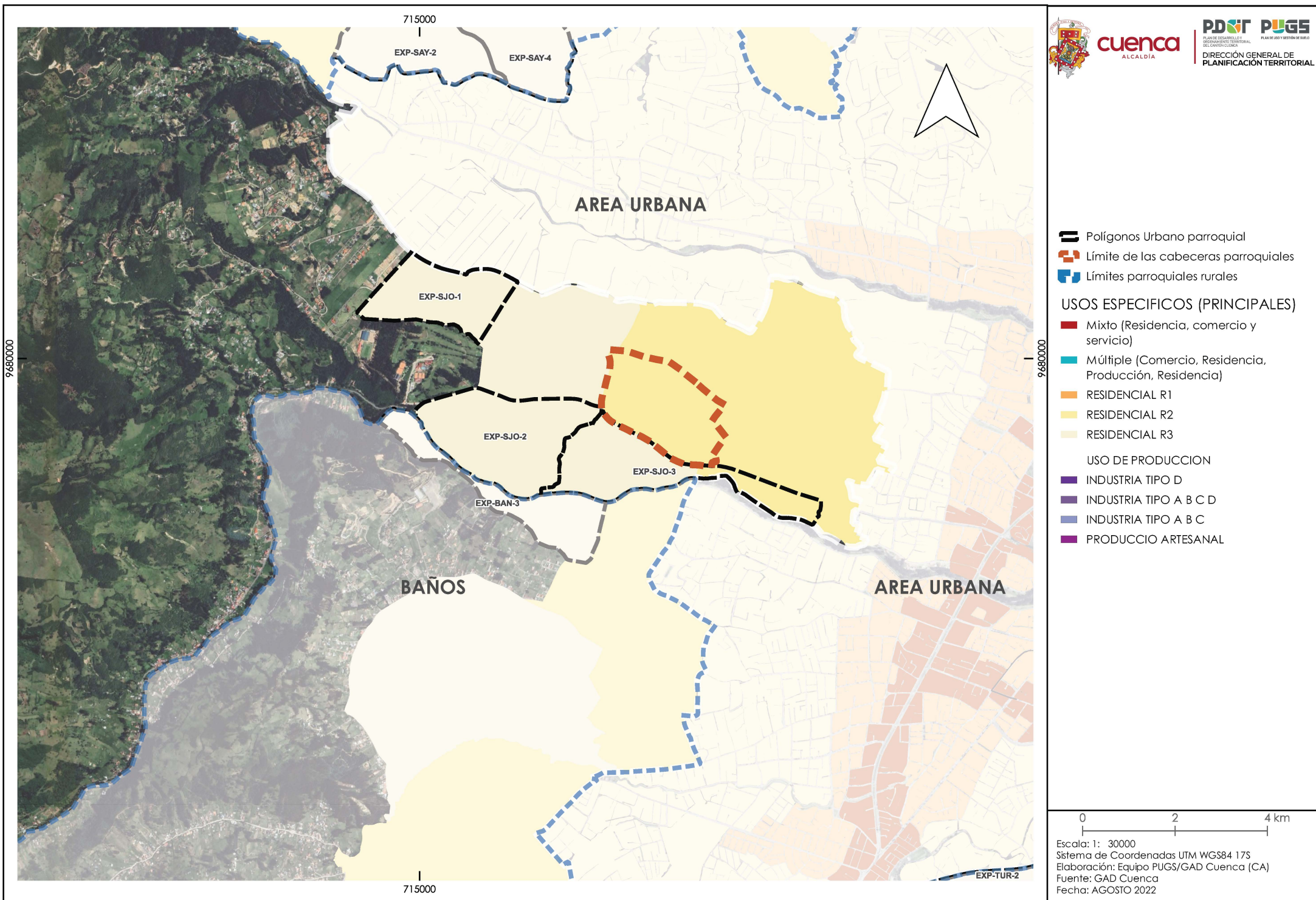
**ANEXO 7.3 ASIGNACION DE USOS DE SUELO Y ACTIVIDADES EN EL AREA RURAL DE EXPANSION URBANA
 PARROQUIA SININCAY**

PIT	USO GENERAL	USO ESPECIFICO PRINCIPAL	USO ESPECIFICO COMPLEMENTARIO	USO ESPECIFICO RESTRINGIDO	USO ESPECIFICO PROHIBIDO	CONDICIONES
EXP-SIN-4	R3 Residencial	BDR; RMD;	AG_01_A; COM_1; SERV_1A; CONSERV_TRAD EQU_1; EQU_3; EQU_4; EQU_5; EQU_7;	COM_2A; COM_2B; COM_3A; COM_3B; COM_4A; COM_5A; COM_6A; COM_6B; COM_8A; COM_6C; COM_10A; COM_11A; COM_11B; COM_12A; COM_12B; COM_12C; SERV_1B; SERV_2A; SERV_3A; SERV_3B; SERV_4A; SERV_5A; SERV_6; SERV_7A; SERV_8; SERV_9; SERV_10A; SERV_11A; SERV_12; SERV_14A; SERV_15A; SERV_18; SERV_19A; SERV_20A; SERV_20B; SERV_21; SERV_22A; SERV_22B; SERV_23; SERV_24; SERV_25; SERV_26; SERV_27A; SERV_28A; SERV_28B; SERV_29A; SERV_30; SERV_31; SERV_32; SERV_33; SERV_34; SERV_36; EQU_2; EQU_9; EQU_10; EQU_6. EQU_8; EQU_11; PA_T1; PA_T2; I TIPO A; I TIPO B; AG_01_B; AG_02_A; AG_02_B; AG_05_A; AG_05_B		En el anexo 7.1 correspondiente al Listado de usos de suelo, actividades y condiciones; se encuentra el código del grupo al que pertenece; la descripción de las actividades del grupo y sus condiciones para el emplazamiento Las actividades que no estén descritas como usos principales; complementarios y restringidos; se entenderán como usos prohibidos.
EXP-SIN-5	R3 Residencial	BDR; RMD;	AG_01_A; COM_1; SERV_1A; CONSERV_TRAD EQU_1; EQU_3; EQU_4; EQU_5; EQU_7;	COM_2A; COM_2B; COM_3A; COM_3B; COM_4A; COM_5A; COM_6A; COM_6B; COM_8A; COM_6C; COM_10A; COM_11A; COM_11B; COM_12A; COM_12B; COM_12C: SERV_1B; SERV_2A; SERV_3A; SERV_3B; SERV_4A; SERV_5A; SERV_6; SERV_7A; SERV_8; SERV_9; SERV_10A; SERV_11A; SERV_12; SERV_14A; SERV_15A; SERV_18; SERV_19A; SERV_20A; SERV_20B; SERV_21; SERV_22A; SERV_22B; SERV_23; SERV_24; SERV_25; SERV_26; SERV_27A; SERV_28A; SERV_28B; SERV_29A; SERV_30; SERV_31; SERV_32; SERV_33; SERV_34; SERV_36; EQU_2; EQU_9; EQU_10; EQU_6. EQU_8; EQU_11; PA_T1; PA_T2; I TIPO A; I TIPO B; AG_01_B; AG_02_A; AG_02_B; AG_05_A; AG_05_B		En el anexo 7.1 correspondiente al Listado de usos de suelo, actividades y condiciones; se encuentra el código del grupo al que pertenece; la descripción de las actividades del grupo y sus condiciones para el emplazamiento Las actividades que no estén descritas como usos principales; complementarios y restringidos; se entenderán como usos prohibidos.

**ANEXO 7.3 ASIGNACION DE USOS DE SUELO Y ACTIVIDADES EN EL AREA RURAL DE EXPANSION URBANA
PARROQUIA SININCAY**

PIT	USO GENERAL	USO ESPECIFICO PRINCIPAL	USO ESPECIFICO COMPLEMENTARIO	USO ESPECIFICO RESTRINGIDO	USO ESPECIFICO PROHIBIDO	CONDICIONES
EXP-SIN-6	R3 Residencial	BDR; RMD;	AG_01_A; COM_1; SERV_1A; CONSERV_TRAD EQU_1; EQU_3; EQU_4; EQU_5; EQU_7;	COM_2A; COM_2B; COM_3A; COM_3B; COM_4A; COM_5A; COM_6A; COM_6B; COM_8A; COM_6C; COM_10A; COM_11A; COM_11B; COM_12A; COM_12B; COM_12C; SERV_1B; SERV_2A; SERV_3A; SERV_3B; SERV_4A; SERV_5A; SERV_6; SERV_7A; SERV_8; SERV_9; SERV_10A; SERV_11A; SERV_12; SERV_14A; SERV_15A; SERV_18; SERV_19A; SERV_20A; SERV_20B; SERV_21; SERV_22A; SERV_22B; SERV_23; SERV_24; SERV_25; SERV_26; SERV_27A; SERV_28A; SERV_28B; SERV_29A; SERV_30; SERV_31; SERV_32; SERV_33; SERV_34; SERV_36; EQU_2; EQU_9; EQU_10; EQU_6. EQU_8; EQU_11; PA_T1; PA_T2; I TIPO A; I TIPO B; AG_01_B; AG_02_A; AG_02_B; AG_05_A; AG_05_B		En el anexo 7.1 correspondiente al Listado de usos de suelo, actividades y condiciones; se encuentra el código del grupo al que pertenece; la descripción de las actividades del grupo y sus condiciones para el emplazamiento Las actividades que no estén descritas como usos principales; complementarios y restringidos; se entenderán como usos prohibidos.
EXP-SIN-7	R3 Residencial	BDR; RMD;	AG_01_A; COM_1; SERV_1A; CONSERV_TRAD EQU_1; EQU_3; EQU_4; EQU_5; EQU_7;	COM_2A; COM_2B; COM_3A; COM_3B; COM_4A; COM_5A; COM_6A; COM_6B; COM_8A; COM_6C; COM_10A; COM_11A; COM_11B; COM_12A; COM_12B; COM_12C; SERV_1B; SERV_2A; SERV_3A; SERV_3B; SERV_4A; SERV_5A; SERV_6; SERV_7A; SERV_8; SERV_9; SERV_10A; SERV_11A; SERV_12; SERV_14A; SERV_15A; SERV_18; SERV_19A; SERV_20A; SERV_20B; SERV_21; SERV_22A; SERV_22B; SERV_23; SERV_24; SERV_25; SERV_26; SERV_27A; SERV_28A; SERV_28B; SERV_29A; SERV_30; SERV_31; SERV_32; SERV_33; SERV_34; SERV_36; EQU_2; EQU_9; EQU_10; EQU_6. EQU_8; EQU_11; PA_T1; PA_T2; I TIPO A; I TIPO B; AG_01_B; AG_02_A; AG_02_B; AG_05_A; AG_05_B		En el anexo 7.1 correspondiente al Listado de usos de suelo, actividades y condiciones; se encuentra el código del grupo al que pertenece; la descripción de las actividades del grupo y sus condiciones para el emplazamiento Las actividades que no estén descritas como usos principales; complementarios y restringidos; se entenderán como usos prohibidos.
EXP-SIN-8	R3 Residencial	BDR	AG_01_A; COM_1; CONSERV_TRAD EQU_1; EQU_3; EQU_4; EQU_5; EQU_7;	COM_2A; COM_10A; COM_10B; COM_12A; COM_12B; COM_12C; SERV_1A; SERV_9; SERV_21; SERV_22A; SERV_22B; SERV_23; SERV_24; SERV_25; SERV_26; SERV_27A; SERV_28A; SERV_28B; SERV_29A; SERV_30; SERV_31; SERV_32; SERV_33; SERV_34; SERV_36; PA_T1; PA_T2 I TIPO A; I TIPO B; AG_01_B; AG_02_A; AG_02_B; AG_05_A; AG_05_B		En el anexo 7.1 correspondiente al Listado de usos de suelo, actividades y condiciones; se encuentra el código del grupo al que pertenece; la descripción de las actividades del grupo y sus condiciones para el emplazamiento Las actividades que no estén descritas como usos principales; complementarios y restringidos; se entenderán como usos prohibidos.

POLÍGONOS DE INTERVENCIÓN TERRITORIAL DEL SUELO RURAL DE EXPANSIÓN URBANA DE LA PARROQUIA SAN JOAQUÍN



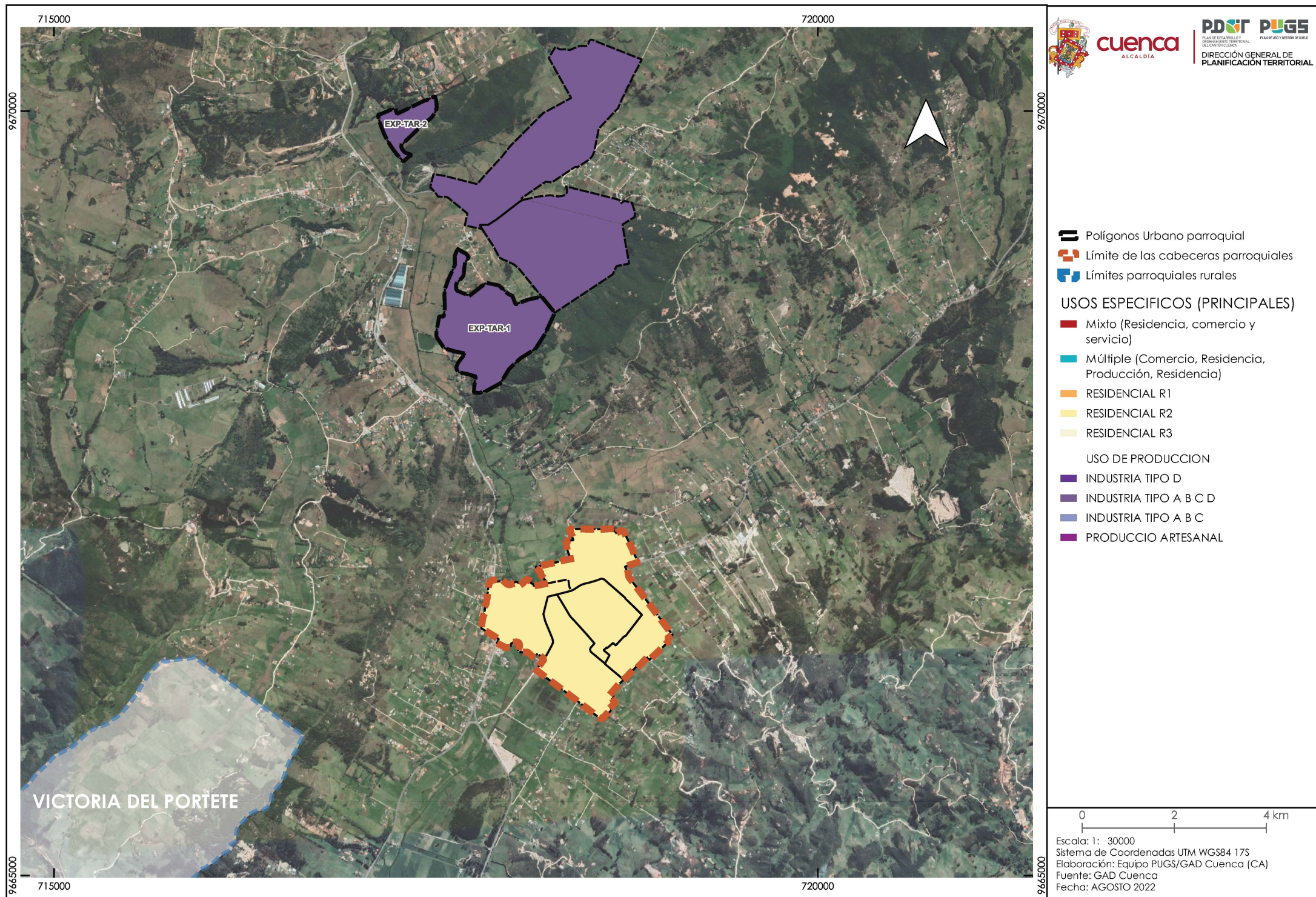
**ANEXO 7.3 ASIGNACION DE USOS DE SUELO Y ACTIVIDADES EN EL AREA RURAL DE EXPANSION URBANA
PARROQUIA SAN JOAQUIN**

PIT	USO GENERAL	USO ESPECIFICO PRINCIPAL	USO ESPECIFICO COMPLEMENTARIO	USO ESPECIFICO RESTRINGIDO	USO ESPECIFICO PROHIBIDO	CONDICIONES
EXP-SJO-1	R3 Residencial	BDR; RMD;	AG_01_A; AG_01_B; AG_02_A; COM_1; SERV_1A; CONSERV_TRAD EQU_1; EQU_3; EQU_4; EQU_5; EQU_7;	COM_2A; COM_2B; COM_3A; COM_3B; COM_4A; COM_5A; COM_6A; COM_6B; COM_8A; COM_6C; COM_10A; COM_11A; COM_11B; COM_12A; COM_12B; COM_12C; SERV_1B; SERV_2A; SERV_3A; SERV_3B; SERV_4A; SERV_5A; SERV_6; SERV_7A; SERV_8; SERV_9; SERV_10A; SERV_11A; SERV_12; SERV_14A; SERV_15A; SERV_18; SERV_19A; SERV_20A; SERV_20B; SERV_21; SERV_22A; SERV_22B; SERV_23; SERV_24; SERV_25; SERV_26; SERV_27A; SERV_28A; SERV_28B; SERV_29A; SERV_30; SERV_31; SERV_32; SERV_33; SERV_34; SERV_36; EQU_2; EQU_9; EQU_10; EQU_6. EQU_8; EQU_11; PA_T1; PA_T2; I TIPO A; I TIPO B; AG_05_A; F_01;		En el anexo 7.1 correspondiente al Listado de usos de suelo, actividades y condiciones; se encuentra el código del grupo al que pertenece; la descripción de las actividades del grupo y sus condiciones para el emplazamiento Las actividades que no estén descritas como usos principales; complementarios y restringidos; se entenderán como usos prohibidos.
EXP-SJO-2	R3 Residencial	BDR; RMD;	AG_01_A; AG_01_B; AG_02_A; COM_1; SERV_1A; CONSERV_TRAD EQU_1; EQU_3; EQU_4; EQU_5; EQU_7;	COM_2A; COM_2B; COM_3A; COM_3B; COM_4A; COM_5A; COM_6A; COM_6B; COM_8A; COM_6C; COM_10A; COM_11A; COM_11B; COM_12A; COM_12B; COM_12C; SERV_1B; SERV_2A; SERV_3A; SERV_3B; SERV_4A; SERV_5A; SERV_6; SERV_7A; SERV_8; SERV_9; SERV_10A; SERV_11A; SERV_12; SERV_14A; SERV_15A; SERV_18; SERV_19A; SERV_20A; SERV_20B; SERV_21; SERV_22A; SERV_22B; SERV_23; SERV_24; SERV_25; SERV_26; SERV_27A; SERV_28A; SERV_28B; SERV_29A; SERV_30; SERV_31; SERV_32; SERV_33; SERV_34; SERV_36; EQU_2; EQU_9; EQU_10; EQU_6. EQU_8; EQU_11; PA_T1; PA_T2; I TIPO A; I TIPO B; AG_05_A; F_01;		En el anexo 7.1 correspondiente al Listado de usos de suelo, actividades y condiciones; se encuentra el código del grupo al que pertenece; la descripción de las actividades del grupo y sus condiciones para el emplazamiento Las actividades que no estén descritas como usos principales; complementarios y restringidos; se entenderán como usos prohibidos.
EXP-SJO-3	R2 Residencial	RMD; RBD; BDR;	AG_01_A; AG_01_B; COM_1; COM_2A; SERV_1A; CONSERV_TRAD EQU_1; EQU_3; EQU_4; EQU_5; EQU_7;	COM_2B; COM_3A; COM_3B; COM_4A; COM_5A; COM_6A; COM_7; COM_8A; COM_9A; COM_10A; COM_11A; COM_11B; COM_12A; COM_12B; COM_12C; SERV_1B; SERV_2A; SERV_3A; SERV_3B; SERV_4A; SERV_5A; SERV_7A; SERV_8; SERV_9; SERV_10A; SERV_11A; SERV_11B; SERV_12; SERV_14A; SERV_14B; SERV_15A; SERV_15B; SERV_16A; SERV_19A; SERV_20A; SERV_20B; SERV_21; SERV_22A; SERV_22B; SERV_23; SERV_24; SERV_25; SERV_26; SERV_27A; SERV_28A; SERV_28B; SERV_29A; SERV_30; SERV_31; SERV_32; SERV_33; SERV_34; SERV_36; EQU_2; EQU_9; EQU_10; EQU_6. EQU_8; EQU_11; PA_T1; PA_T2; I TIPO A; I TIPO B; AG_02_A; AG_05_A; AG_05_B; AG_06_A		En el anexo 7.1 correspondiente al Listado de usos de suelo, actividades y condiciones; se encuentra el código del grupo al que pertenece; la descripción de las actividades del grupo y sus condiciones para el emplazamiento Las actividades que no estén descritas como usos principales; complementarios y restringidos; se entenderán como usos prohibidos.

**ANEXO 7.3 ASIGNACION DE USOS DE SUELO Y ACTIVIDADES EN EL AREA RURAL DE EXPANSION URBANA
 PARROQUIA SAN JOAQUIN**

PIT	USO GENERAL	USO ESPECIFICO PRINCIPAL	USO ESPECIFICO COMPLEMENTARIO	USO ESPECIFICO RESTRINGIDO	USO ESPECIFICO PROHIBIDO	CONDICIONES
EXP-SJO-3	R3 Residencial	BDR; RMD;	AG_01_A; AG_01_B; AG_02_A; COM_1; SERV_1A; CONSERV_TRAD EQU_1; EQU_3; EQU_4; EQU_5; EQU_7;	COM_2A; COM_2B; COM_3A; COM_3B; COM_4A; COM_5A; COM_6A; COM_6B; COM_8A; COM_6C; COM_10A; COM_11A; COM_11B; COM_12A; COM_12B; COM_12C; SERV_1B; SERV_2A; SERV_3A; SERV_3B; SERV_4A; SERV_5A; SERV_6; SERV_7A; SERV_8; SERV_9; SERV_10A; SERV_11A; SERV_12; SERV_14A; SERV_15A; SERV_18; SERV_19A; SERV_20A; SERV_20B; SERV_21; SERV_22A; SERV_22B; SERV_23; SERV_24; SERV_25; SERV_26; SERV_27A; SERV_28A; SERV_28B; SERV_29A; SERV_30; SERV_31; SERV_32; SERV_33; SERV_34; SERV_36; EQU_2; EQU_9; EQU_10; EQU_6. EQU_8; EQU_11; PA_T1; PA_T2; I TIPO A; I TIPO B; AG_05_A; F_01;		En el anexo 7.1 correspondiente al Listado de usos de suelo, actividades y condiciones; se encuentra el código del grupo al que pertenece; la descripción de las actividades del grupo y sus condiciones para el emplazamiento Las actividades que no estén descritas como usos principales; complementarios y restringidos; se entenderán como usos prohibidos.

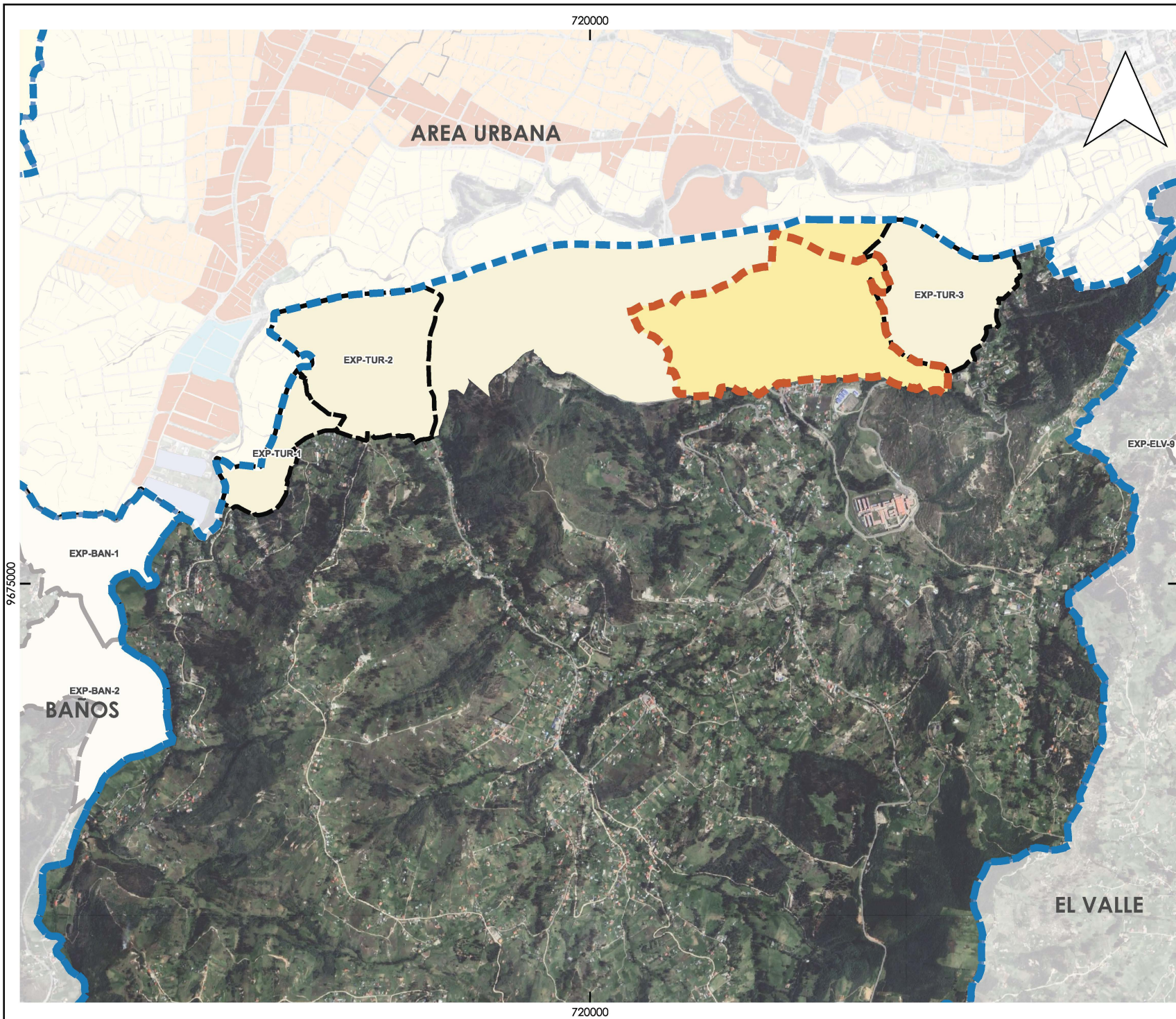
POLÍGONOS DE INTERVENCIÓN TERRITORIAL DEL SUELO RURAL DE EXPANSIÓN URBANA DE LA PARROQUIA TARQUI



**ANEXO 7.3 ASIGNACION DE USOS DE SUELO Y ACTIVIDADES EN EL AREA RURAL DE EXPANSION URBANA
 PARROQUIA TARQUI**

PIT	USO GENERAL	USO ESPECIFICO PRINCIPAL	USO ESPECIFICO COMPLEMENTARIO	USO ESPECIFICO RESTRINGIDO	USO ESPECIFICO PROHIBIDO	CONDICIONES
EXP-TAR-1	Industrial	I TIPO A; I TIPO B; I TIPO C; I TIPO D	SERV_30; SERV_31; SERV_32; SERV_33; SERV_34; SERV_35; SERV_36; PA_T1; PA_T2 ;	COM_1; COM_4C; COM_12B; COM_12C; SERV_2B; SERV_4A; SERV_4B; SERV_7A; SERV_27B; SERV_28B; SERV_29C; SERV_29B; EQU_3; EQU_6; EQU_10;	BDR; RAD; RMD; RBD. Excepto vivienda para servicio de seguridad.	En el anexo 7.1 correspondiente al Listado de usos de suelo, actividades y condiciones; se encuentra el código del grupo al que pertenece; la descripción de las actividades del grupo y sus condiciones para el emplazamiento Las actividades que no estén descritas como usos principales, complementarios y restringidos; se entenderán como usos prohibidos.
EXP-TAR-2	Industrial	I TIPO A; I TIPO B; I TIPO C; I TIPO D	SERV_30; SERV_31; SERV_32; SERV_33; SERV_34; SERV_35; SERV_36; PA_T1; PA_T2 ;	COM_1; COM_4C; COM_12B; COM_12C SERV_7A; SERV_27B; SERV_27C; SERV_28B; SERV_29C; SERV_29B; EQUI_3;	BDR; RAD; RMD; RBD. Excepto vivienda para servicio de seguridad.	En el anexo 7.1 correspondiente al Listado de usos de suelo, actividades y condiciones; se encuentra el código del grupo al que pertenece; la descripción de las actividades del grupo y sus condiciones para el emplazamiento Las actividades que no estén descritas como usos principales, complementarios y restringidos; se entenderán como usos prohibidos.

POLÍGONOS DE INTERVENCIÓN TERRITORIAL DEL SUELO RURAL DE EXPANSIÓN URBANA DE LA PARROQUIA TURI



cuenca
ALCALDÍA

PDOT PUGS
PLAN DE ORDENAMIENTO TERRITORIAL DEL SUELO RURAL
DIRECCIÓN GENERAL DE PLANIFICACIÓN TERRITORIAL

- Polígonos Urbano parroquial
- Límite de las cabeceras parroquiales
- Límites parroquiales rurales

USOS ESPECIFICOS (PRINCIPALES)

- Mixto (Residencia, comercio y servicio)
- Múltiple (Comercio, Residencia, Producción, Residencia)
- RESIDENCIAL R1
- RESIDENCIAL R2
- RESIDENCIAL R3

USO DE PRODUCCION

- INDUSTRIA TIPO D
- INDUSTRIA TIPO A B C D
- INDUSTRIA TIPO A B C
- PRODUCCIO ARTESANAL

0 2 4 km

Escala: 1: 30000
Sistema de Coordenadas UTM WGS84 17S
Elaboración: Equipo PUGS/GAD Cuenca (CA)
Fuente: GAD Cuenca
Fecha: AGOSTO 2022

ANEXO 7.3 ASIGNACION DE USOS DE SUELO Y ACTIVIDADES EN EL AREA RURAL DE EXPANSION URBANA
PARROQUIA TURI

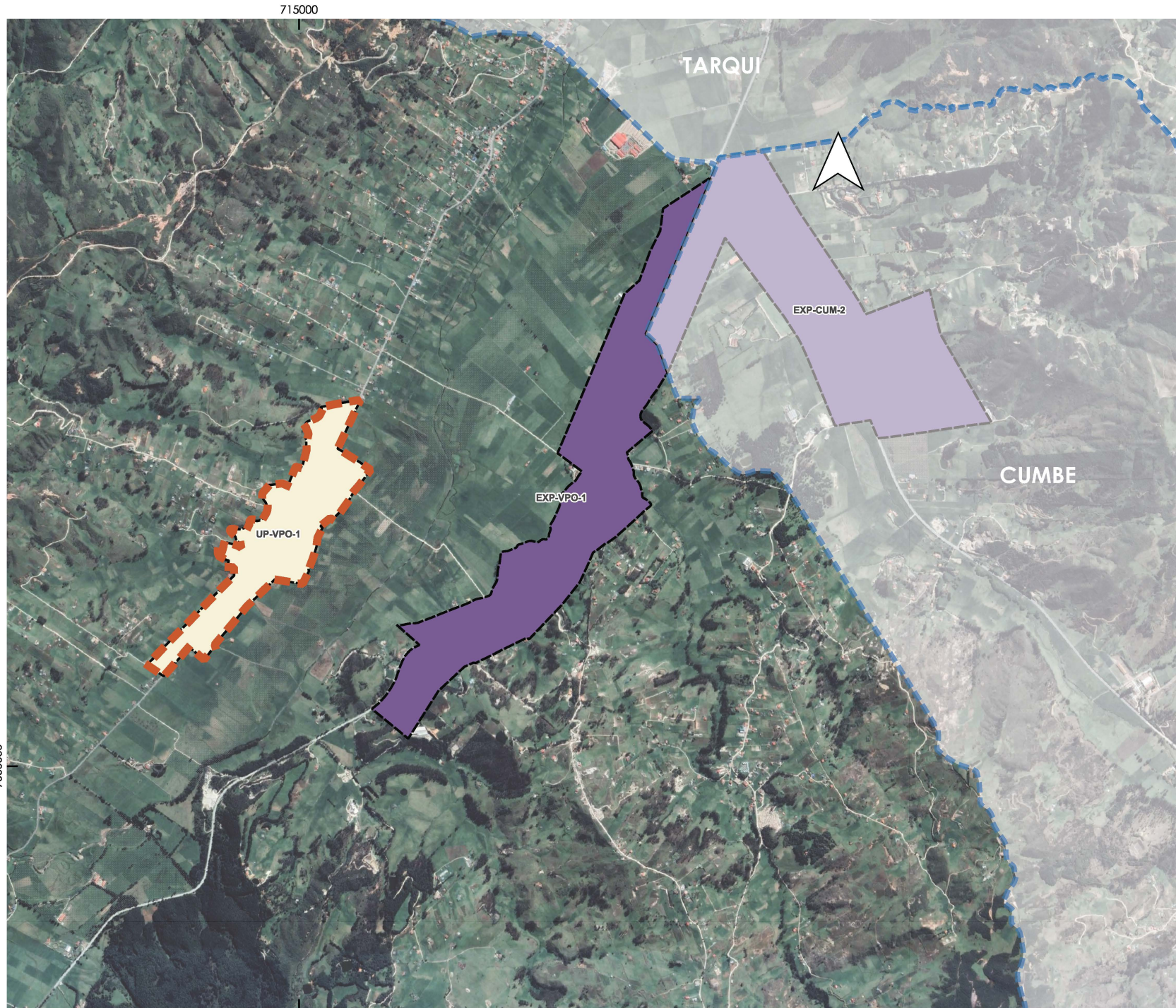
PIT	USO GENERAL	USO ESPECIFICO PRINCIPAL	USO ESPECIFICO COMPLEMENTARIO	USO ESPECIFICO RESTRINGIDO	USO ESPECIFICO PROHIBIDO	CONDICIONES
EXP-TUR-1	R3 Residencial	BDR; RMD;	AG_01_A; COM_1; SERV_1A; CONSERV_TRAD EQU_1; EQU_3; EQU_4; EQU_5; EQU_7;	COM_2A; COM_3A; COM_3B; COM_4A; COM_5A; COM_6A; COM_8A; COM_9A; COM_10A; COM_11A; COM_11B; COM_12A; COM_12B; COM_12C; SERV_1B; SERV_2A; SERV_3A; SERV_3B; SERV_4A; SERV_5A; SERV_7A; SERV_8; SERV_9; SERV_10A; SERV_11A; SERV_12; SERV_14A; SERV_15A; SERV_19A; SERV_20A; SERV_20B; SERV_21; SERV_22A; SERV_22B; SERV_23; SERV_24; SERV_25; SERV_26; SERV_27A; SERV_28A; SERV_29A; SERV_31; SERV_32; SERV_33; SERV_34; SERV_36; EQU_2; EQU_9; EQU_10; EQU_6. EQU_8; EQU_11; PA_T1; PA_T2; I TIPO A; I TIPO B; AG_01_B; AG_02_A; AG_05_A; F_01;		En el anexo 7.1 correspondiente al Listado de usos de suelo, actividades y condiciones; se encuentra el código del grupo al que pertenece; la descripción de las actividades del grupo y sus condiciones para el emplazamiento Las actividades que no estén descritas como usos principales complementarios y restringidos; se entenderán como usos prohibidos.
EXP-TUR-2	R3 Residencial	BDR; RMD;	AG_01_A; COM_1; SERV_1A; CONSERV_TRAD EQU_1; EQU_3; EQU_4; EQU_5; EQU_7;	COM_2A; COM_3A; COM_3B; COM_4A; COM_5A; COM_6A; COM_8A; COM_9A; COM_10A; COM_11A; COM_11B; COM_12A; COM_12B; COM_12C; SERV_1B; SERV_2A; SERV_3A; SERV_3B; SERV_4A; SERV_5A; SERV_7A; SERV_8; SERV_9; SERV_10A; SERV_11A; SERV_12; SERV_14A; SERV_15A; SERV_19A; SERV_20A; SERV_20B; SERV_21; SERV_22A; SERV_22B; SERV_23; SERV_24; SERV_25; SERV_26; SERV_27A; SERV_28A; SERV_29A; SERV_31; SERV_32; SERV_33; SERV_34; SERV_36; EQU_2; EQU_9; EQU_10; EQU_6. EQU_8; EQU_11; PA_T1; PA_T2; I TIPO A; I TIPO B; AG_01_B; AG_02_A; AG_05_A; F_01;		En el anexo 7.1 correspondiente al Listado de usos de suelo, actividades y condiciones; se encuentra el código del grupo al que pertenece; la descripción de las actividades del grupo y sus condiciones para el emplazamiento Las actividades que no estén descritas como usos principales complementarios y restringidos; se entenderán como usos prohibidos.
EXP-TUR-3	R3 Residencial	BDR; RMD;	AG_01_A; COM_1; SERV_1A; CONSERV_TRAD EQU_1; EQU_3; EQU_4; EQU_5; EQU_7;	COM_2A; COM_3A; COM_3B; COM_4A; COM_5A; COM_6A; COM_8A; COM_9A; COM_10A; COM_11A; COM_11B; COM_12A; COM_12B; COM_12C; SERV_1B; SERV_2A; SERV_3A; SERV_3B; SERV_4A; SERV_5A; SERV_7A; SERV_8; SERV_9; SERV_10A; SERV_11A; SERV_12; SERV_14A; SERV_15A; SERV_19A; SERV_20A; SERV_20B; SERV_21; SERV_22A; SERV_22B; SERV_23; SERV_24; SERV_25; SERV_26; SERV_27A; SERV_28A; SERV_29A; SERV_31; SERV_32; SERV_33; SERV_34; SERV_36; EQU_2; EQU_9; EQU_10; EQU_6. EQU_8; EQU_11; PA_T1; PA_T2; I TIPO A; I TIPO B; AG_01_B; AG_02_A; AG_05_A; F_01;		En el anexo 7.1 correspondiente al Listado de usos de suelo, actividades y condiciones; se encuentra el código del grupo al que pertenece; la descripción de las actividades del grupo y sus condiciones para el emplazamiento Las actividades que no estén descritas como usos principales complementarios y restringidos; se entenderán como usos prohibidos.

POLÍGONOS DE INTERVENCIÓN TERRITORIAL DEL SUELO RURAL DE EXPANSIÓN URBANA DE LA PARROQUIA VICTORIA DEL PORTETE



cuenca
ALCALDÍA

PDOT PUGS
PLAN DE DESARROLLO
ORDENAMIENTO TERRITORIAL
DEL CANTÓN CUENCA
DIRECCIÓN GENERAL DE
PLANIFICACIÓN TERRITORIAL



- Polígonos Urbano parroquial
- Límite de las cabeceras parroquiales
- Límites parroquiales rurales

USOS ESPECIFICOS (PRINCIPALES)

- Mixto (Residencia, comercio y servicio)
- Múltiple (Comercio, Residencia, Producción, Residencia)
- RESIDENCIAL R1
- RESIDENCIAL R2
- RESIDENCIAL R3

USO DE PRODUCCION

- INDUSTRIA TIPO D
- INDUSTRIA TIPO A B C D
- INDUSTRIA TIPO A B C
- PRODUCCIO ARTESANAL

0 2 4 km

Escala: 1: 30000
Sistema de Coordenadas UTM WGS84 17S
Elaboración: Equipo PUGS/GAD Cuenca (CA)
Fuente: GAD Cuenca
Fecha: AGOSTO 2022

**ANEXO 7.3 ASIGNACION DE USOS DE SUELO Y ACTIVIDADES EN EL AREA RURAL DE EXPANSION URBANA
PARROQUIA VICTORIA DEL PORTETE**

PIT	USO GENERAL	USO ESPECIFICO PRINCIPAL	USO ESPECIFICO COMPLEMENTARIO	USO ESPECIFICO RESTRINGIDO	USO ESPECIFICO PROHIBIDO	CONDICIONES
EXP-VPO-1	Industrial	I TIPO A; I TIPO B; I TIPO C; I TIPO D	SERV_30; SERV_31; SERV_32; SERV_33; SERV_34; SERV_35; SERV_36; PA_T1; PA_T2 ;	COM_1; COM_4C; COM_12B; COM_12C; SERV_2B; SERV_4A; SERV_4B; SERV_7A; SERV_27B; SERV_28B; SERV_29C; SERV_29B; EQU_3; EQU_6; EQU_10;	BDR; RAD; RMD; RBD. Excepto vivienda para servicio de seguridad.	En el anexo 7.1 correspondiente al Listado de usos de suelo, actividades y condiciones; se encuentra el código del grupo al que pertenece; la descripción de las actividades del grupo y sus condiciones para el emplazamiento Las actividades que no estén descritas como usos principales, complementarios y restringidos; se entenderán como usos prohibidos.